

गाउँ बस्तुगत विवरण Rural Municipality Profile



खार्पूनाथ गाउँपालिका
गाउँकार्यपालिकाको कार्यालय
कर्णाली प्रदेश, हुम्ला
२०७६

संरक्षण एवं निर्देशन	श्री कर्ण बहादुर रावल - अध्यक्ष, खार्पूनाथ गाउँपालिका
कार्यकारी सम्पादक	चन्द्रबिर शाही - प्रमुख प्रशासकिय अधिकृत
सल्लाहकार	श्री मकूसिंह बूढा - वडा अध्यक्ष श्री कर्ण रावल - वडा अध्यक्ष श्री गूलम रावल - वडा अध्यक्ष श्री लोकजङ्ग हमाल - वडा अध्यक्ष श्री भिमराज शाही - वडा अध्यक्ष
सम्पादन मण्डल	श्री कृष्ण बहादुर शाही, विषय विज्ञ श्री रुद्रबिर शाही, स्वास्थ्य संयोजक श्री मुमलाल आचार्य, शिक्षा शाखा प्रमुख श्री विशाल बोहरा, लेखापाल श्री दिपक शाही, ना.सु.
कम्प्यूटर ले-आउट	श्री प्रज्ञान शाही, सूचना प्रविधि अधिकृत
प्रकाशक	खार्पूनाथ गाउँपालिका गाउँकार्यपालिकाको कार्यालय याङ्चुबगर, हुम्ला कर्णाली प्रदेश, नेपाल
फोन	+९७७-९८६०७५९७६७
वेबसाइट	www.kharpunathmun.gov.np
ईमेल	ito.kharpunathmun@gmail.com

विषय सूची

परिच्छेद १: परिचय	
१.१ पृष्ठभूमि	
१.२ उद्देश्य	१-२
१.३ कानूनी तथा नीतिगत आधारहरू	२-३
१.४ तयारीका चरण	३-४
१.५ बस्तुस्थिति विश्लेषणको सीमा	५
परिच्छेद २: गाउँपालिकाको चिनारी	
२.१ भौगोलिक अवस्थिति	६
२.२ ऐतिहासिक चिनारी तथा नामाकरण	७
२.३ राजनीतिक अवस्थिति	
२.४ धरातलीय अवस्था	
२.५ प्राकृतिक सम्पदा	
२.६ साँस्कृतिक उत्कृष्टता	
२.७ विकासका सम्भावनाहरू	८-९
२.८ गाहस्थी उत्पादन	९
२.९ मानव विकास सूचकांक	९
परिच्छेद ३: जनसंख्याको अवस्था	
३.१ जनसंख्या तथा घरपरिवार सम्बन्धी विवरण	
३.२ जनघनत्वको अवस्था	
३.३ उमेर तथा लिंगका आधारमा जनसंख्या विवरण	
३.४ मातृभाषाको आधारमा जनसंख्या विवरण	
३.५ धर्म अनुसार जनसंख्या विवरण	
३.६ जातिगत आधारमा घरपरिवार तथा जनसंख्या विवरण	
३.७ अपागताको आधारमा जनसंख्या	
३.८ घरमुलीको विवरण	
३.९ बसोबासको अवस्था सम्बन्धी विवरण	
३.१० वैवाहिक स्थिति	
३.११ व्यक्तिगत घटना विवरण (२०७४ चैत्र मसान्तसम्म दर्ता भएका विवरण अनुसार)	
परिच्छेद ४: आर्थिक अवस्था	
४.१ प्रमुख आर्थिक विवरण	
४.१.१ मुख्य पेशा सम्बन्धी विवरण	
४.१.२ प्राविधिक तथा विशेष दक्षता भएका मानव संसाधनको विवरण	
४.१.३ वैदेशिक रोजगारीमा गएकाहरूको विवरण	
४.१.४ सुकुम्बासीसम्बन्धी विवरण	
४.१.५ उद्योग सम्बन्धी विवरण	
४.२ कृषि तथा पशु विकास	
४.२.१ सिंचाई सुविधा सम्बन्धी विवरण	
४.२.२ कृषि कार्यमा उपयोग भएको जग्गा र स्वामित्व सम्बन्धी विवरण	
४.२.३ अन्न तथा दलहन बाली उत्पादन र बिक्री सम्बन्धी विवरण	
४.२.४ फलफूल, तरकारी, नगदेवाली र मह उत्पादन सम्बन्धी विवरण	
४.२.५ पशुपालन तथा दूधजन्य उत्पादनको अवस्था	
४.२.६ मासुजन्य तथा श्रमजन्य पशुपालनको अवस्था	
४.२.७ कृषि उत्पादनमा आत्मनिर्भरताको अवस्था	
४.२.८ कृषि तथा पशुसेवासँग सम्बन्धित मानव संसाधन	
४.२.९ कृषि उपजमा लाग्ने रोग कीरा	
४.२.१० पशुपन्छीमा लाग्ने रोग तथा कीरा	
४.२.११ आधुनिक कृषि तथा पशुपालन (फर्म) सम्बन्धी विवरण	
४.२.१२ कृषि तथा पशु सेवासँग सम्बन्धित सामुदायिक संस्था तथा समूहको विवरण	
४.२.१३ स्थानीय बजार तथा हाट बजारसम्बन्धी विवरण	
४.३ पर्यटन विकास	
४.३.१ पर्यटकीय स्थलहरूको विवरण	
४.३.२ होटल, रिसोर्ट तथा रेष्टुरेण्ट सम्बन्धी विवरण	
४.४ व्यवसायिक सीपमूलक तालिम	
४.४.१ व्यवसायिक सीपमूलक तालिम लिने घरपरिवारको विवरण	

- ४.४.२ व्यवसायिक सीपमूलक तालिम लिनेहरूको विवरण
- ४.५ बैङ्क तथा वित्तीय संस्थामा खाता हुने घरपरिवार सम्बन्धी विवरण
- ४.६ वार्षिक आम्दानी अनुसार घरपरिवार विवरण
- ४.७ वार्षिक खर्च अनुसार घरपरिवार विवरण
- ४.८ घट्ट, मिल तथा संकलन तथा प्रशोधन सम्बन्धी विवरण
- ४.९ वाणिज्य बैंक, विकास बैंक, वित्तीय संस्था, लघु वित्त तथा सहकारी संस्था सम्बन्धी विवरण
- ४.१० व्यापार तथा व्यवसाय सम्बन्धी विवरण
- ४.११ औद्योगिक कच्चा पदार्थ उत्पादनको अवस्था
- ४.१२ खनिज तथा खानी सम्बन्धी विवरण
- ४.१३ आयात तथा निर्यातको अवस्था
- परिच्छेद ५: सामाजिक अवस्था
- ५.१ शैक्षिक तथा मानव संशाधन विकास
 - ५.१.१ हालको साक्षरताको अवस्था
 - ५.१.२ शैक्षिकस्तर अनुसार जनसंख्या विवरण
 - ५.१.३ शैक्षिक संस्था सम्बन्धी विवरण
 - ५.१.४ सामुदायिक बाल विकास केन्द्रमा अनुभव लिइरहेका बालबालिकाहरूको विवरण
 - ५.१.५ विद्यालयमा अध्ययन गरिरहेका तहगत छात्रछात्राको विवरण
 - ५.१.६ विद्यालयको भौतिक अवस्था
 - ५.१.७ शिक्षक विवरण
 - ५.१.८ भर्ना दर, निरन्तरता दर, सिकाइ उपलब्धी दर
 - ५.१.९ आधारभूत शिक्षा पूरा गर्ने विद्यार्थी
 - ५.१.१० छात्रवृत्ति पाउने विद्यार्थी विवरण
 - ५.१.११ शैक्षिक गुणस्तरसँग सम्बन्धित विशेष व्यवस्था
 - ५.१.१२ बालमैत्री शिक्षा सम्बन्धी विवरण
 - ५.१.१३ छात्रवृत्ति तथा लक्षित सुविधाको विवरण
 - ५.१.१४ आधारभूत विद्यालयमा पहुँचको अवस्था
 - ५.१.१५ कलेज तथा विद्यार्थी संख्या
 - ५.१.१६ सामुदायिक सिकाइ केन्द्र सम्बन्धी विवरण
- ५.२ स्वास्थ्य तथा पोषण
 - ५.२.१ स्वास्थ्य संस्थाको विवरण
 - ५.२.२ स्वास्थ्य संस्थामा उपलब्ध स्वास्थ्य सेवा विवरण
 - ५.२.३ स्वास्थ्य संस्थामा उपलब्ध तथा कार्यरत चिकित्सक, स्वास्थ्यकर्मी र अन्य जनशक्ति विवरण
 - ५.२.४ प्राथमिक स्वास्थ्य सेवाको पहुँचको अवस्था
 - ५.२.५ खोप तथा पोषण सम्बन्धी विवरण
 - ५.२.६ सुरक्षित मातृत्व सम्बन्धी विवरण
 - ५.२.७ मातृ शिशु स्वास्थ्य र परिवार नियोजनको अवस्था
 - ५.२.८ नगरपालिकाभित्र देखा परेका प्रमुख रोगहरू र तिनको उपचार सम्बन्धी विवरण
 - ५.२.९ मृत्यु हुने कारण सम्बन्धी विवरण
 - ५.२.१० परिवारका सदस्यहरूको स्वास्थ्य अवस्था
 - ५.२.११ जीवन विमा सम्बन्धी विवरण
 - ५.२.१२ फोहोरमैला व्यवस्थापन विवरण
- ५.३ खानेपानी तथा सरसफाइ
 - ५.३.१ खानेपानीको स्रोतको आधारमा घरपरिवार
 - ५.३.२ शौचालय प्रयोगको अवस्था
 - ५.३.३ सार्वजनिक ढल सम्बन्धी विवरण
 - ५.३.४ संरक्षित जमिन र भौतिक संरचना सम्बन्धी विवरण
 - ५.३.५ सार्वजनिक जग्गाको विवरण
- ५.४ महिला, बालबालिका तथा सामाजिक समावेशीकरण
 - ५.४.१ सामुदायिक बालक्लव तथा सञ्जालको विवरण
 - ५.४.२ घरपरिवारविहीन बालबालिकाको विवरण
 - ५.४.३ सामाजिक सुरक्षा वृत्तिको अवस्था
- ५.५ युवा तथा खेलकुद र मनोरञ्जन
 - ५.५.१ खेलमैदान, पार्क, पिकनिक स्थल तथा मनोरञ्जन स्थल सम्बन्धी विवरण
 - ५.५.२ व्यावसायिक खेलाडीको विवरण
 - ५.५.३ युवा क्लब सम्बन्धी विवरण
 - ५.५.४ युवा सिर्जनशीलता, उद्यमशीलता र परिचालन विवरण
- ५.६ कला, भाषा तथा संस्कृति

- ५.६.१ स्थानीय चाडपर्व, जात्रा र मेला
- ५.६.२ धार्मिक तथा ऐतिहासिक स्थल सम्बन्धी विवरण
- ५.७ सुरक्षा निकाय सम्बन्धी विवरण
- ५.८ छाउप्रथाको अभ्यास
 - ५.८.१ छुई हुने र छाउ गोठमा बस्ने महिला सम्बन्धी विवरण
 - ५.८.२ छाउ गोठको प्रकार र अभ्यास सम्बन्धी विवरण
- परिच्छेद ६: वन तथा वातावरणीय स्थिति
- ६.१ वन क्षेत्रको अवस्था
 - ६.१.१ महत्वपूर्ण जनावर, पंछी र जैविक विविधतासम्बन्धी विवरण
 - ६.१.२ वनजन्य उत्पादन विवरण
 - ६.१.३ राष्ट्रिय निकुञ्ज, आरक्ष र मध्यवर्ती तथा संरक्षित क्षेत्र
- ६.२ जडीबुटीको विवरण
- ६.३ चरन क्षेत्र
- ६.४ विपद् जोखिम तथा व्यवस्थाप
 - ६.४.१ विपद्को प्रभाव
 - ६.४.२ विपद्को किसिम अनुसार जोखिमको सम
 - ६.४.३ जोखिमयुक्त (संवेदनशील) स्थानमा बसोवास गरेका परिवार विवरण
 - ६.४.४ विपद्बाट मानवीय क्षति
 - ६.४.५ विपद्को असर सम्बन्धी विवरण
 - ६.४.६ विपद्बाट सार्वजनिक संरचना तथा पूर्वाधारमा क्षती (गत ३ वर्षको असरको आधारमा)
- ६.४.७ जलस्रोत तथा जलाघर क्षेत्र र उपयोगको स्थिति
- परिच्छेद ७: भौतिक विकासको अवस्था
- ७.१ यातायात पूर्वाधार
 - ७.१.१ सडक मार्ग/सञ्जालको विद्यमान अवस्था
 - ७.१.२ पैदल मार्ग
 - ७.१.३ पुल तथा पुलेसा
 - ७.१.४ सवारी रुटको विवरण
 - ७.१.५ नगर क्षेत्रभित्र चल्ने सवारी साधन
- ७.२ विद्युत् तथा वैकल्पिक ऊर्जा
 - ७.२.१ इन्धन उपयोग विवरण (खाना पकाउने इन्धनको आधारमा घरपरिवार)
 - ७.२.२ बत्ति बाल्ने इन्धनको प्रयोगको आधारमा घरपरिवार
 - ७.२.३ जलविद्युत्, सौर्य ऊर्जा, वायु ऊर्जाबाट विद्युत् उत्पादन विवरण
- ७.३ सञ्चार तथा प्रविधि
 - ७.३.१ आधुनिक सुविधामा पहुँच सम्बन्धी विवरण
- ७.४ आवास तथा भवन
 - ७.४.१ घरको स्वामित्वको आधारमा घरपरिवार विवरण
 - ७.४.२ जगको आधारमा घरको विवरण
 - ७.४.३ छानोको प्रकारका आधारमा घर
 - ७.४.४ भवन मापदण्ड तथा भूकम्प प्रतिरोधी घरको विवरण
 - ७.४.५ घर संख्याका आधारमा घरपरिवार विवरण
 - ७.४.६ घरपरिवारले उपयोग गरिएको कोठा सम्बन्धी विवरण
- ७.५ सार्वजनिक तथा सामुदायिक भवन
- ७.६ सरकारी भवन
- ७.७ हुलाक पत्रपत्रिका दूरसञ्चार र रेडियो स्टेशन सम्बन्धी विवरण
- ७.८ शवदाहस्थल तथा समाधिस्थल सम्बन्धी विवरण
- परिच्छेद ८: संस्थागत तथा सुशासनको स्थिति
- ८.१ नगरपालिकामा कार्यरत मानव संशाधनको विवरण
 - ८.१.१ नगरपालिकाको विषयगत शाखा तथा मानव संशाधन
 - ८.१.२ नगर कार्यपालिकासम्बन्धी विवरण
 - ८.१.३ नगर सभा सम्बन्धी विवरण
 - ८.१.४ नगरपालिका, सरकारी कार्यालय तथा निकायहरू
- ८.२ संघसंस्था सम्बन्धी विवरण
 - ८.२.१ सामुदायिक संस्था विवरण
 - ८.२.२ आमा महिला समूह तथा परम्परागत समूहको विवरण
 - ८.२.३ नागरिक सचेतना केन्द्र र टोल विकास संस्थाको विवरण
 - ८.२.४ कृषक, उद्यमी तथा बचत समूहको विवरण
 - ८.२.५ ऐन, नीति, नियम र कार्यप्रणाली

- ८.२.६ नगर क्षेत्रमा क्रियाशील गैसस तथा अगैसस
 अनुसूची १: व्यापार तथा व्यवसायसम्बन्धी विवरण
 अनुसूची २: विद्यालयमा अध्ययन गरिरहेका तहगत छात्रछात्राको विवरण
 अनुसूची ३: विद्यालयको भौतिक अवस्था
 अनुसूची ४: शिक्षक विवरण
 अनुसूची ५: भर्ना दर, निरन्तरता दर, सिकाई उपलब्धी दर
 अनुसूची ६: आधारभूत शिक्षा पूरा गर्ने विद्यार्थी
 अनुसूची ७: छात्रवृत्ति पाउने विद्यार्थी विवरण
 अनुसूची ८: शैक्षिक गुणस्तरसँग सम्बन्धीत विशेष व्यवस्था
 अनुसूची ९: बालमैत्री शिक्षा सम्बन्धी विवरण
 अनुसूची १०: छात्रवृत्ति तथा लक्षित सुविधाको विवरण
 अनुसूची ११: आपतकालिन सेवा प्रदायक संस्थाको सम्पर्क विवरण
 अनुसूची १२: नगर सभा सम्बन्धी विवरण
 अनुसूची १३: नगरपालिकामा कार्यरत मानव संशाधनको विवरण
 अनुसूची १४: होटल, रिसोर्ट तथा रेष्टुरेण्ट सम्बन्धी विवरण
 अनुसूची १५: वस्तुगत विवरण तथ्यांक संकलन फारमहरू
 अनुसूची १५ (क): संस्थागत तथ्याङ्क संकलन/सर्वेक्षण फाराम
 अनुसूची १५ (ख): संस्थागत तथ्याङ्क संकलन/सर्वेक्षण फाराम
 सन्दर्भ सामाग्री
 का/नगरपालिकाका विकास सम्भावनाहरू
 १४५. गाउँपालिका/नगरपालिकाको नक्सा
 १४६. अन्य केही भए

तालिका सूचि	
तालिका नं १:गाउँपालिकाको गठन हुँदा समाविष्ट गरिएका साविकका गाविस, वडाको क्षेत्रफल	१९
तालिका नं २:खार्पूनाथ गाउँपालिकाको विस्तृत विवरण	१९
तालिका नं ३ :जमिनको प्रकार अनुसारको क्षेत्रफल	२०
तालिका नं ४ :गाउँ विकासका सम्भावनाहरु	२१-२२
तालिका नं ५ :बस्ती र घरपरिवार विवरण	२३
तालिका नं ६ : जनसंख्या वितरणको अवस्था	२४
तालिका नं ७ : उमेर तथा लिङ्गको आधारमा जनसंख्या विवरण	२४
तालिका नं ८: मातृभाषाको आधारमा जनसंख्या विवरण	२४-२५
तालिका नं ९:धर्म अनुसार जनसंख्या विवरण	२५
तालिका नं १०: जातिगत आधारमा जनसंख्या विवरण	२५
तालिका नं ११: घरमुलीको विवरण	२६
तालिका नं १२: पेशाका आधारमा जनसंख्या विवरण	२६
तालिका नं १३: आर्थिक रूपले सक्रिय जनसंख्या विवरण	२७
तालिका नं १४: अपाङ्गताको आधारमा जनसंख्या विवरण (प्रौढ)	२७
तालिका नं १५ : अपाङ्गताको आधारमा जनसंख्या विवरण (बालबालिका)	२७
तालिका नं १६: बसाईसराई सम्बन्धी विवरण	२८
तालिका नं १७: व्यक्तिगत घटना सम्बन्धी विवरण	२८
तालिका नं १८: सामाजिक सुरक्षा कार्यक्रमबाट लाभान्वित विवरण	२८
तालिका नं १९:प्राविधिक, सीपयुक्त तथा विशेष दक्षता भएका मानव संशाधनको विवरण	३४
तालिका नं २०: मुख्य पेशा सम्बन्धी विवरण	३४
तालिका नं २१: औसत आम्दानी विवरण	३५
तालिका नं २२:औसत खर्च तथा बचत विवरण	३५
तालिका नं २३: विपन्नता स्तरीकरण विवरण	३५
तालिका नं २४: खाद्यान्न सुरक्षाको अवस्था	३६
तालिका नं २५: आवास संरचना विवरण	३६
तालिका नं २६: आयात र निर्यातको अवस्था	३६-३७
तालिका नं २७:औद्योगिक कच्चा पदार्थ उत्पादनको अवस्था (काठ,खोटो,जडिबुटी,अल्लो,चुनदुङ्गा,स्लेट आदि)	३७
तालिका नं २८: बेरोजगार सम्बन्धी विवरण	३७
तालिका नं २९: वैदेशिक रोजगारीमा गएकाहरुको विवरण	३८
तालिका नं ३०:सुकुम्बासी सम्बन्धी विवरण	३८
तालिका नं ३१: वर्तमान भू-उपयोग	३८
तालिका नं ३२: भू-स्वामित्व	३९
तालिका नं ३३: जग्गाको किसिम	३९
तालिका नं ३४: खेतीयोग्य जमिन सम्बन्धी विवरण	३९
तालिका नं ३५: बाँझो जमिन सम्बन्धी विवरण	३९
तालिका नं ३६:सार्वजनिक पोखरी तथा माछापालन सम्बन्धी विवरण	४०
तालिका नं ३७: सिंचाइ सुविधाको उपलब्धता विवरण	४०
तालिका नं ३८: सिंचाइको स्रोत सम्बन्धी विवरण	४०
तालिका नं ३९: कृषि उत्पादन सम्बन्धी विवरण	४१
तालिका नं ४०: पशुपन्छीजन्य उत्पादन सम्बन्धी विवरण	४१
तालिका नं ४१: खाद्यान्न बालीमा लाग्ने रोग तथा कीरा	४२
तालिका नं ४२:फलफूल तथा तरकारीमा लाग्ने रोग तथा कीरा	४२
तालिका नं ४३: पशुपन्छीमा लाग्ने रोग तथा कीरा	४२
तालिका नं ४४: व्यावसायिक कृषि फर्म सम्बन्धी विवरण	४३
तालिका नं ४५: आधुनिक (व्यावसायिक) पशुपालन (फार्म) सम्बन्धी विवरण	४३
तालिका नं ४६:कृषि तथा पशु सेवासँग सम्बन्धित मानव संशाधन	४३
तालिका नं ४७: कृषि तथा पशुपालनसँग सम्बन्धित समूह तथा सामुदायिक संस्थाको विवरण	४३-४४

तालिका नं ४८:संकलन केन्द्र तथा चिस्यान केन्द्र	४४
तालिका नं ४९:कृषि बजार तथा हाटबजार सम्बन्धी विवरण	४४
तालिका नं ५०: पर्यटकीय स्थलहरुको विवरण	४५
तालिका नं ५१: होटल, रिसोर्ट तथा रेष्टुरेन्ट सम्बन्धी विवरण	४६
तालिका नं ५२: उपलब्ध पर्यटकीय सेवा तथा सुविधा सम्बन्धी विवरण	४६
तालिका नं ५३: धार्मिक, ऐतिहासिक तथा पर्यटकीय स्थल सम्बन्धी विवरण	४६
तालिका नं ५४: होटल, रिसोर्ट तथा होमस्टे सम्बन्धी विवरण	४६
तालिका नं ५५: औद्योगिक विकास (लघु, घरेलु, साना, मझौला, ठूला उद्योग, सरकारी, पब्लिक, निजी र सहकारी)	४७
तालिका नं ५६:उत्पादन तथा सेवामूलक उद्योग सम्बन्धी विवरण	४७
तालिका नं ५७: घट्ट, मिल तथा संकलन र प्रशोधन सम्बन्धी विवरण	४८
तालिका नं ५८:व्यापार र व्यवसाय सम्बन्धी विवरण (किराना, थोक, मासु, तरकारी र फलफूल आदि)	४८
तालिका नं ५९: खनिज तथा खानी सम्बन्धी विवरण	४९
तालिका नं ६०:स्थानीय बजार तथा व्यापारिक केन्द्रको विवरण	४९
तालिका नं ६१: बैंक तथा वित्तीय संस्था सम्बन्धी विवरण	४९
तालिका नं ६२: सहकारी सम्बन्धी विवरण	४९
तालिका नं ६३: पाँच वर्षभन्दा माथि र १५ वर्षभन्दा माथिको साक्षरता विवरण	५०
तालिका नं ६४: पाँच वर्ष र सोभन्दा माथिको शैक्षिक अवस्था	५०
तालिका नं ६५: तहगत रुपमा शैक्षिक संस्था/विद्यालय (सामुदायिक, संस्थागत, मदरसा, गुम्बा) र विद्यार्थी विवरण	५१
तालिका नं ६६: विद्यालयमा अध्ययन गरिरहेका तहगत छात्रछात्राको विवरण	५१
तालिका नं ६७: क्याम्पस तथा प्राविधिक शिक्षालय र अध्ययनरत छात्रछात्राको विवरण	५२
तालिका नं ६८: विद्यालय बाहिर रहेका तथा विद्यालय छाडेका बालबालिकाहरुको विवरण	५२
तालिका नं ६९: सिकाइ उपलब्धि तथा उत्तीर्ण दर	५२
तालिका नं ७०: खुद भर्ना, निरन्तरता तथा टिकाउ दर	५३
तालिका नं ७१: बाल विकास केन्द्रको विवरण	५३
तालिका नं ७२: विद्यालय शान्ति क्षेत्र र विद्यालय सुधार योजना विवरण	५३
तालिका नं ७३: शिक्षक तथा शैक्षिक जनशक्ति विवरण	५४
तालिका नं ७४:आधारभूत र माध्यमिक विद्यालयमा पहुँचको अवस्था (प्रमुख बस्तीबाट विद्यालय पुग्न लाग्ने समय)	५४
तालिका नं ७५: शैक्षिक संस्था उपलब्ध भौतिक पूर्वाधार तथा सुविधा	५४-५५
तालिका नं ७६: छात्रवृत्ति तथा अन्य लक्षित सुविधा उपलब्धताको अवस्था (छात्रवृत्ति, बालअनुदान, दिवा खाजा)	५५
तालिका नं ७७: नमूना तथा इन्टरनेट सुविधा उपलब्ध विद्यालय विवरण	५५
तालिका नं ७८:सुधारिएको मापदण्ड (भूकम्प प्रतिरोधी) अनुसार निर्माण भएका तथा रेट्रोफिटिङ्ग गरिएका विद्यालय	५६
तालिका नं ७९: स्थानीय सरकारको शिक्षा क्षेत्रमा लगानी	५६
तालिका नं ८०: प्राविधिक तथा विशेष सीपयुक्त मानव संसाधन	५६
तालिका नं ८१: अपाङ्गता तथा विशेष शिक्षा स्रोतकक्षा र विद्यार्थी विवरण	५६
तालिका नं ८२ :शैक्षिक गुणस्तर सम्बन्धी विवरण	५६
तालिका नं ८३:बालमैत्री शिक्षा सम्बन्धी विवरण	५७
तालिका नं ८४: विद्यालयको भौतिक अवस्था	५७
तालिका नं ८५:स्वास्थ्य संस्था (अस्पताल, प्राथमिक स्वास्थ्य केन्द्र, स्वास्थ्य चौकी र आयुर्वेद केन्द्र) को विवरण	५८
तालिका नं ८६: स्वास्थ्य संस्थामा उपलब्ध तथा कार्यरत चिकित्सक, स्वास्थ्यकर्मी र अन्य जनशक्ति विवरण	५८
तालिका नं ८७:प्राथमिक स्वास्थ्य सेवाको पहुँचको अवस्था (प्रमुख बस्तीबाट स्वास्थ्य संस्था पुग्न लाग्ने समय)	५८-५९
तालिका नं ८८: उपलब्ध स्वास्थ्य सेवा तथा सुविधाहरु	५९
तालिका नं ८९: खोप सेवा तथा सुरक्षित मातृत्व सम्बन्धी विवरण	५९-६०
तालिका नं ९०: बाल स्वास्थ्य तथा कुपोषणको अवस्था	६०
तालिका नं ९१:प्रमुख रोग र उपचार सम्बन्धी विवरण	६०
तालिका नं ९२: सुरक्षित मातृत्व	६१
तालिका नं ९३: खानेपानी सुविधाको अवस्था	६२
तालिका नं ९४: खानेपानीको श्रोतको विवरण	६२
तालिका नं ९५: शौचालय प्रयोगको अवस्था	६२
तालिका नं ९६:सार्वजनिक शौचालय	६३
तालिका नं ९७: फोहोरमैला व्यवस्थापन	६३

तालिका नं ९८:ढल व्यवस्थापन	६३
तालिका नं ९९:महिनावारी भएको बेला शौचालय प्रयोगको अवस्था	६३
तालिका नं १०० : लिङ्ग अनुसार बाल विवाह (अठार वर्ष मुनिका)	६४
तालिका नं १०१: कामदारको रुपमा घर बाहिर रहेका बालबालिका	६४
तालिका नं १०२:बालक्लव तथा संजालको विवरण	६४-६५
तालिका नं १०३: घरपरिवार विहीन बालबालिकाको अवस्था	६५
तालिका नं १०४: अपाङ्गताका आधारमा जनसंख्या	६५
तालिका नं १०५:जेष्ठ नागरिक तथा एकल महिला	६६
तालिका नं १०६:वार्षिक कार्यक्रमबाट लक्षित कार्यक्रमतर्फ भएको विनियोजन तथा खर्चको अवस्था	६६
तालिका नं १०७:खेलमैदान, पार्क, पिकनिक स्थल तथा मनोरन्जनस्थल सम्बन्धी विवरण	६६
तालिका नं १०८:व्यवसायिक खेलाडीको विवरण	६७
तालिका नं १०९:युवा क्लब सम्बन्धी विवरण	६७
तालिका नं ११०:युवा सिर्जनशिलता, उद्यमशिलता र परिचालन विवरण	६७
तालिका नं १११:धार्मिक तथा ऐतिहासिक स्थलको विवरण	६८
तालिका नं ११२:सार्वजनिक स्थल, पाटी पौवा र चौतारा	६८
तालिका नं ११३:स्थानीय चाडपर्व, जात्रा र मेलाको विवरण	६८-६९
तालिका नं ११४:शान्ति तथा सुरक्षाको अवस्था	६९
तालिका नं ११५:वन क्षेत्र र प्रकार सम्बन्धी विवरण	७०-७१
तालिका नं ११६:वन व्यवस्थापन सम्बन्धी विवरण (सरकारद्वारा व्यवस्थित सामुदायिक, कबुलियती, धार्मिक र निजी वन)	७१
तालिका नं ११७:वृक्षारोपणका लागि खालि स्थान सम्बन्धी विवरण	७१-७२
तालिका नं ११८:वनजन्य उत्पादन विवरण	७२-७३
तालिका नं ११९:जडिबुटीको उत्पादन, संकलन तथा निकासी सम्बन्धी विवरण	७३
तालिका नं १२०:गाउँ/नगरपालिका क्षेत्रबाट निकासी हुने वन पैदावरको विवरण	७३
तालिका नं १२१:चरन क्षेत्र	७३
तालिका नं १२२: प्रमुख जलाधार र उपजलाधारको अवस्था	७४-७५
तालिका नं १२३:पानीको मुहान सम्बन्धी विवरण	७५
तालिका नं १२४:नदी तथा खोला सम्बन्धी विवरण	७५
तालिका नं १२५: तालतलैया र पोखरी र सीमसार क्षेत्र सम्बन्धी विवरण	७६
तालिका नं १२६: जलस्रोत र उपयोगको स्थिति विवरण	७६
तालिका नं १२७: संरचित पानीमुहान, जमिन र भौतिक संरचना विवरण	७६
तालिका नं १२८: जैविक विविधता र वातावरणीय सेवा	७७
तालिका नं १२९: वासस्थानका आधारमा महत्वपूर्ण जनावर तथा चराचुरुङ्गीको विवरण	७७
तालिका नं १३०: महत्वपूर्ण वनस्पति विवरण	७७
तालिका नं १३१:राष्ट्रिय निकुञ्ज, आरक्ष, मध्यवर्ती तथा संरक्षित क्षेत्र	७७
तालिका नं १३२: पार्क तथा उद्यान सम्बन्धी विवरण	७८
तालिका नं १३३: जोखिमयुक्त (संवेदनशिल स्थानमा बसोबास गरेका परिवार) विवरण	७८
तालिका नं १३४: विपद्/प्रकोपबाट भएको मानवीय र भौतिक क्षतिको विवरण	७८
तालिका नं १३५:विपद्को किसिम अनुसार जोखिमको समय	७९
तालिका नं १३६: विपद्को असर विवरण	७९
तालिका नं १३७: विपद्बाट क्षतिग्रस्त सार्वजनिक संरचना तथा पूर्वाधार विवरण	७९
तालिका नं १३८: विपद् व्यवस्थापनको पूर्व तयारी	७९-८०
तालिका नं १३९: यातायात पूर्वाधार	८१
तालिका नं १४०:सडक संजालको विद्यमान अवस्था	८१
तालिका नं १४१: निर्माणाधीन गाउँ वा नगरस्तरीय सडकहरु	८२
तालिका नं १४२:सवारी सुविधा र रुट	८२
तालिका नं १४३: गाउँ/नगर क्षेत्रभित्र चल्ने सवारी साधन	८२
तालिका नं १४४:भोलुंगे पुल तथा पुलपुलेसा	८२-८३
तालिका नं १४५: टाढाको बस्तीबाट सम्बन्धित गाउँ/नगरपालिकाको केन्द्र पुग्न लाग्ने अनुमानित समय	८३
तालिका नं १४६: बसपार्क तथा बिसौनी सम्बन्धि विवरण	८३

तालिका नं १४७: इन्धन उपयोग विवरण (खाना पकाउने इन्धनको आधारमा घरपरिवार)	८३
तालिका नं १४८: बत्ति बाल्ने इन्धनको प्रयोगको आधारमा घरपरिवार	८४
तालिका नं १४९: जलविद्युत, सौर्य उर्जा, वायु उर्जाबाट विद्युत उत्पादन विवरण	८४
तालिका नं १५०: विद्युत उपलब्ध घरपरिवार विवरण	८४
तालिका नं १५१:वैकल्पिक उर्जा (लघु जल विद्युत, सोलार, वायोग्यास, सुधारिएको चुल्हो) प्रयोग गर्ने परिवार	८४-८५
तालिका नं १५२: हुलाक तथा पत्रपत्रिका सम्बन्धी विवरण	८५
तालिका नं १५३: दूरसंचार सम्बन्धी विवरण	८५
तालिका नं १५४: रेडियो स्टेसन सम्बन्धी विवरण	८५
तालिका नं १५५: आधुनिक सुविधामा पहुँच सम्बन्धी विवरण	८६
तालिका नं १५६: विद्यमान सतह ढलको अवस्था	८६
तालिका नं १५७: छानोको प्रकारका आधारमा घरधुरी	८६
तालिका नं १५८:गाउँ/नगरपालिका अन्तर्गतका सरकारी भवन सम्बन्धी विवरण	८७
तालिका नं १५९: गाउँ/नगरपालिका कार्यालयदेखि प्रत्येक वडा केन्द्रसम्मको दूरी	८७
तालिका नं १६०: पशुवधशालाको विवरण	८७
तालिका नं १६१:शवदाहस्थल सम्बन्धी विवरण	८८
तालिका नं १६२: गाउँपालिका/नगरपालिकाको संगठनात्मक ढाँचा	८९
तालिका नं १६३: गाउँ/नगर कार्यपालिकाको विषयगत शाखा तथा मानव संशाधन	८९
तालिका नं १६४:गाउँपालिकास्थित संघीय तथा प्रदेश कार्यालय तथा निकायहरु	९०
तालिका नं १६५: गाउँपालिकाको विगत तिन बर्षको आय व्यय विवरण	९०
तालिका नं १६६: गाउँपालिकाको अचल सम्पत्तिको विवरण	९०-९१
तालिका नं १६७: गाउँपालिका भित्र ना.स.के.,न.ना.म. तथा टोल विकास संस्थाहरुको विवरण	९१
तालिका नं १६८:परम्परागत समुह तथा समुदायमा आधारित संस्थाहरुको विवरण	९१-९२
तालिका नं १६९: विषयगत समुह तथा संस्था सम्बन्धि विवरण	९२
तालिका नं १७०:सामुदायिक मेलमिलाप सम्बन्धि विवरण	९२
तालिका नं १७१: गैसस तथा अगैसस विवरण र बार्षिक बजेट	९३
तालिका नं १७२: विगत तिन बर्षको प्रमुख आयोजना,कार्यक्रम तथा कार्यसम्पादनको अवस्था	९३
तालिका नं १७३: गाउँपालिकाले संचालन गरेका प्रमुख कार्यक्रम तथा आयोजनाहरुको विवरण	९४-९५
तालिका नं १७४: गाउँकार्यपालिका कार्यालयमा कार्यरत कर्मचारीहरुको विवरण	९५-९६
तालिका नं १७५: गाउँपालिकाभित्र रहेका विशेष संरक्षित स्वायत्त क्षेत्रको विवरण	९६



खार्पूनाथ गाउँपालिका
गाउँकार्यपालिकाको कार्यालय, याङ्चुबगर
हुम्ला
कर्णाली प्रदेश, नेपाल



प्रकाशकीय

मुलुक संघीय गणतन्त्रात्मक राज्य व्यवस्थामा प्रवेश गरेको परिवर्तित सन्दर्भमा स्थानीय सेवा सुविधालाई जनमुखी, समावेशी र सहभागितामूलक बनाउन विकेन्द्रिकरणको माध्यमबाट शासन व्यवस्थामा जनताको पहुँच अभिवृद्धि गर्न स्थानीय सरकार सञ्चालन ऐन, २०७४ ले प्रसस्त अवसरहरुको सिर्जना गरेको छ। स्थानीय निकायहरुले आफ्नो कार्य क्षेत्रभित्रको वस्तुगत विवरण तथा श्रोत नक्शा तयार गरी नतिजामामूलक योजनाहरुको तर्जुमा, श्रोत परिचालन, योजनाको कार्यान्वयनको साथै अनुगमन तथा मुल्याङ्कनको कार्य गर्नु पर्दछ। तथ्य तथा सूचनामा आधारित योजना तर्जुमा, कार्यान्वयन, अनुगमन तथा मुल्याङ्कन प्रक्रियालाई स्थानीय निकायहरुले आत्म साथ गर्ने प्रणालीको समेत विकास भई सकेको छ। यस तथ्यलाई मनन गरी खार्पूनाथ गाउँपालिकाले स्थानीय सरकार सञ्चालन ऐन, २०७४ ले तोकेबमोजिम स्थानीय तहका आवश्यक सबै सूचनाहरु संकलन गरी गाउँपालिकाको यथार्त विवरण भल्कने गरी यो वस्तुगत विवरण तयार गरेको छ।

खार्पूनाथ गाउँपालिकाको वस्तुस्थिति विवरण तयार गर्न मुख्यतः द्वितीय सूचनाहरुलाई आधार मानिएको छ। गाउँपालिकाको विकास व्यवस्थापनका लागि आवश्यक न्युनतम सूचना सहितको यो वस्तुगत विवरण छ्याँ नेपालको प्राविधिक सहयोगमा तयार गरिएको हो। यसमा भएका विवरणले गाउँ विकासका साभेदारहरु तथा सरोकारवालाहरुलाई विकासका गतिविधि सञ्चालन गर्न आवश्यक पर्ने योजनाहरुको तर्जुमा, कार्यान्वयन, अनुगमन र मुल्याङ्कन कार्यमा सहयोग पुग्ने अपेक्षा गरिएको छ। यसलाई अझ पूर्ण बनाउन, अद्यावधिक गर्न र अधिकाधिक मात्रामा प्रयोगमा ल्याउन सबै सरोकारवालाहरुको सहयोग अपरिहार्य भएको कुरामा खार्पूनाथ गाउँपालिका विश्वस्त रहेको छ।

यस वस्तुस्थिति विवरण तयार गर्न र यस अवस्थामा ल्याउन आ-आफ्नो क्षेत्र र तर्फबाट सहयोग गर्ने संघीय मामिला तथा सामान्य प्रशासन मन्त्रालय, गाउँपालिका स्थित राजनीतिक दलका प्रमुख तथा प्रतिनिधिहरु, विषयगत शाखाका प्रमुख तथा प्रतिनिधिहरु, गैर सरकारी संस्था, नीजि क्षेत्र तथा नागरिक समाजका प्रतिनिधिहरु गाउँपालिकाका पदाधिकारी तथा कर्मचारीहरुप्रति खार्पूनाथ गाउँपालिका हार्दिक आभार व्यक्त गर्दछ। विभिन्न चरणमा बस्ती, वडा र पालिकास्तरीय अन्तरक्रिया कार्यक्रममा सहभागी भै अमूल्य सुभावाहरु उपलब्ध गराउनु हुने सबै सहभागीहरु खास गरी बालबालिका, महिला, पछाडि परेका तथा पारिएका समुदायहरु, अपाङ्गता भएका व्यक्तिहरु, आदिवासी जनजाती सबैलाई हार्दिक धन्यवाद दिदै सूचनामा आधारित नजितामूलक योजना तर्जुमा, कार्यान्वयन, अनुगमन र मुल्याङ्कन जस्ता कार्यक्रममा समेत सबैको उत्साहजनक सहभागिता र सहयोग प्राप्त हुने कुरामा खार्पूनाथ गाउँपालिकाले पूर्ण विश्वास व्यक्त गर्दछ। पूर्वतयारी कार्यशालादेखि तथ्याङ्क संकलन र विश्लेषण गरी वस्तुगत विवरण तयार गर्न प्राविधिक सहयोग गर्नु हुने छ्याँ नेपालका कार्यकारी निर्देशक श्री कमल थापा, विषय विज्ञ श्री कृष्ण बहादुर शाही लगायत छ्याँ नेपालका कर्मचारी साथीहरु प्रति खार्पूनाथ गाउँपालिका हार्दिक आभार व्यक्त गर्दछ।

यस वस्तुस्थिति विवरण तयारीको लागि खार्पूनाथ गाउँपालिकाका कर्मचारी साथीहरुबाट तथ्याङ्क संकलन तथा बस्ती, वडा र गाउँपालिकास्तरीय अन्तरक्रिया कार्यक्रमहरुमा खेलेको भूमिकाको उच्च सम्मान गर्दै धन्यवाद दिन चाहन्छु।

.....

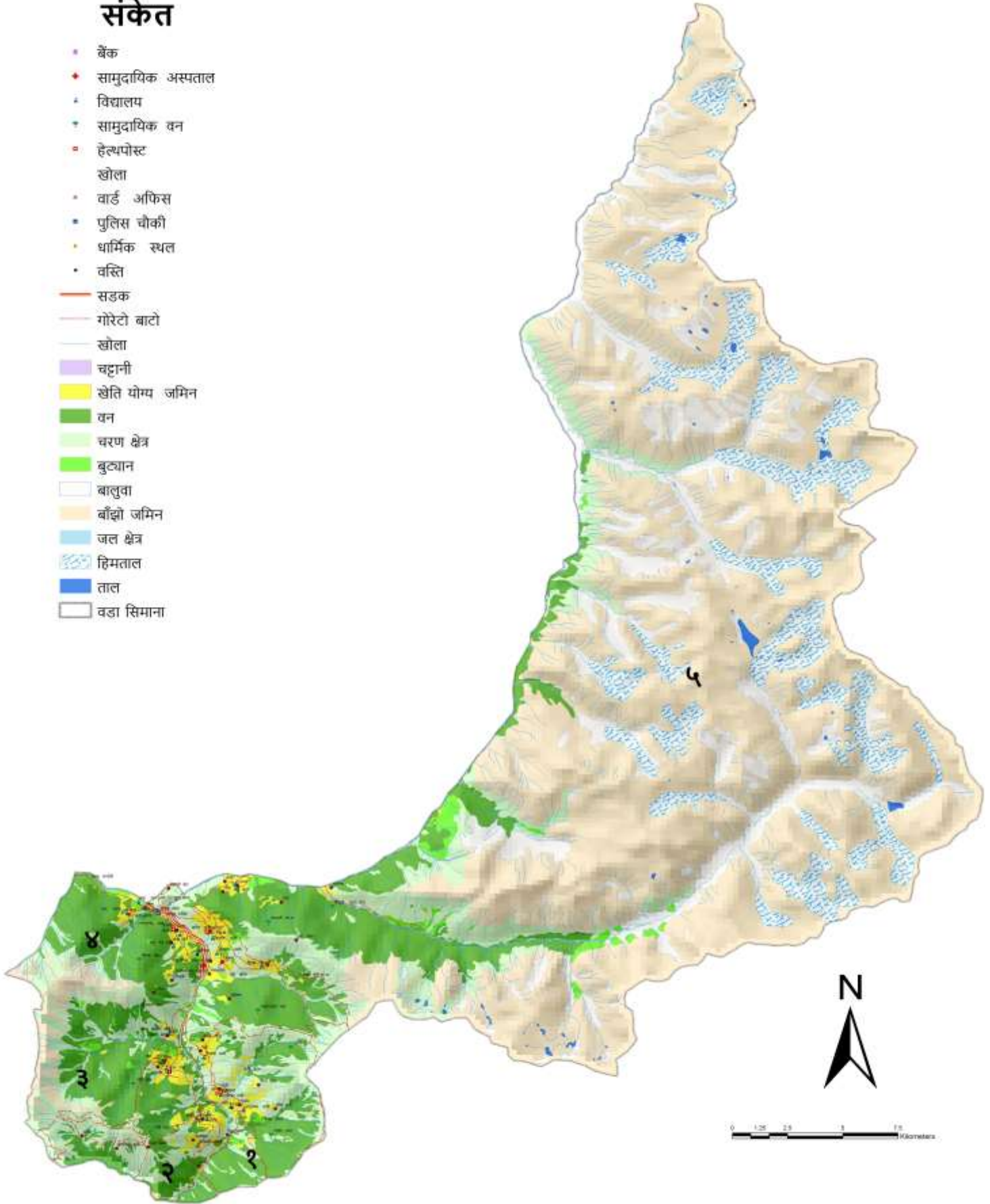
चन्द्रबिर शाही

प्रमुख प्रशासकिय अधिकृत

खार्पुनाथ गाउँपालिकाको स्रोत नक्सा

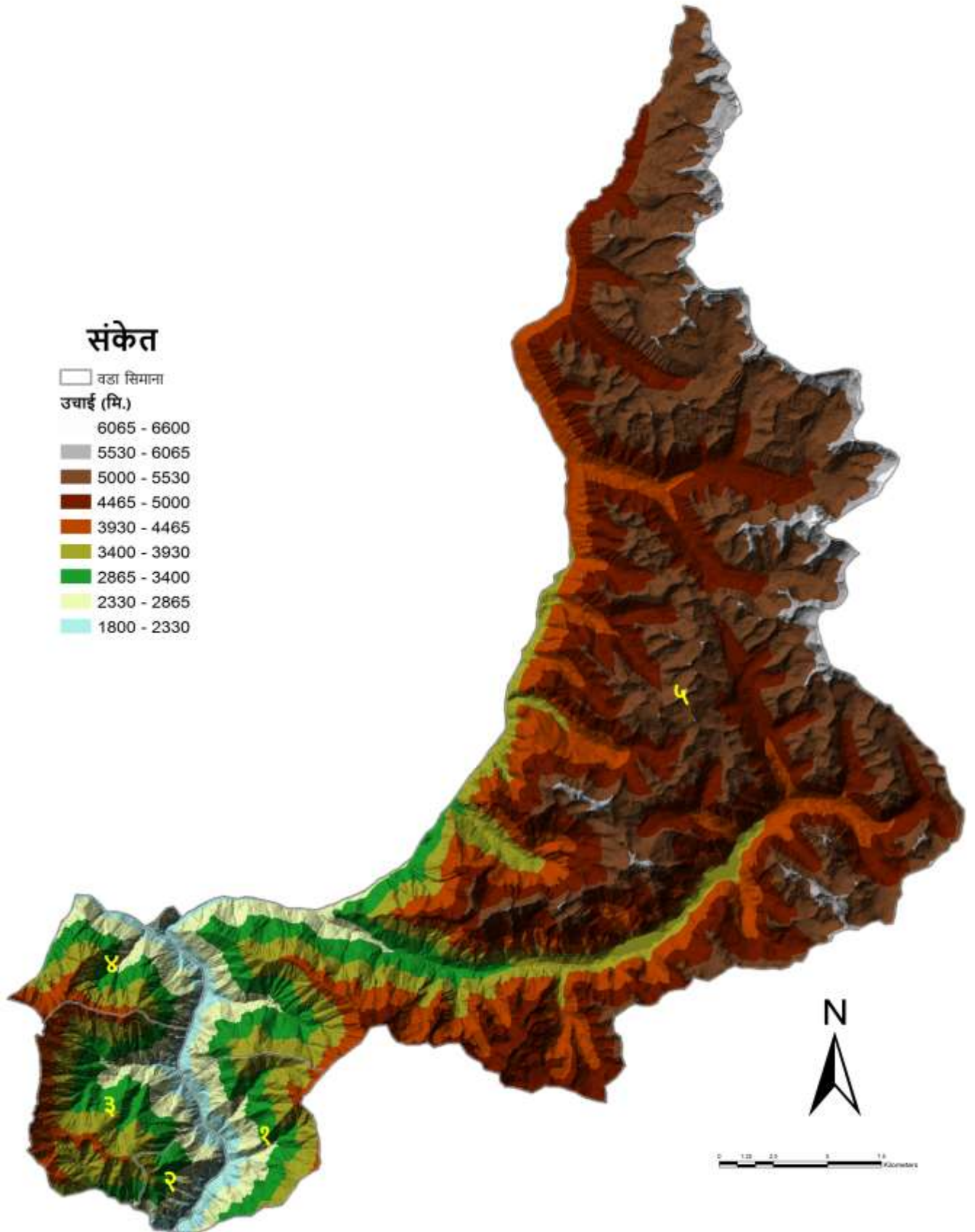
संकेत

- बैंक
- सामुदायिक अस्पताल
- विद्यालय
- सामुदायिक वन
- हेल्थपोस्ट
- खोला
- वार्ड अफिस
- पुलिस चौकी
- धार्मिक स्थल
- वस्ति
- सडक
- गोरेटो बाटो
- खोला
- चट्टानी
- खेति योग्य जमिन
- वन
- चरण क्षेत्र
- बुट्यान
- बालुवा
- बाँझो जमिन
- जल क्षेत्र
- हिमताल
- ताल
- वडा सिमाना



गाउँपालिकाको अवस्थिति (उचाई)

खार्पुनाथ गाउँपालिकाको नक्सा

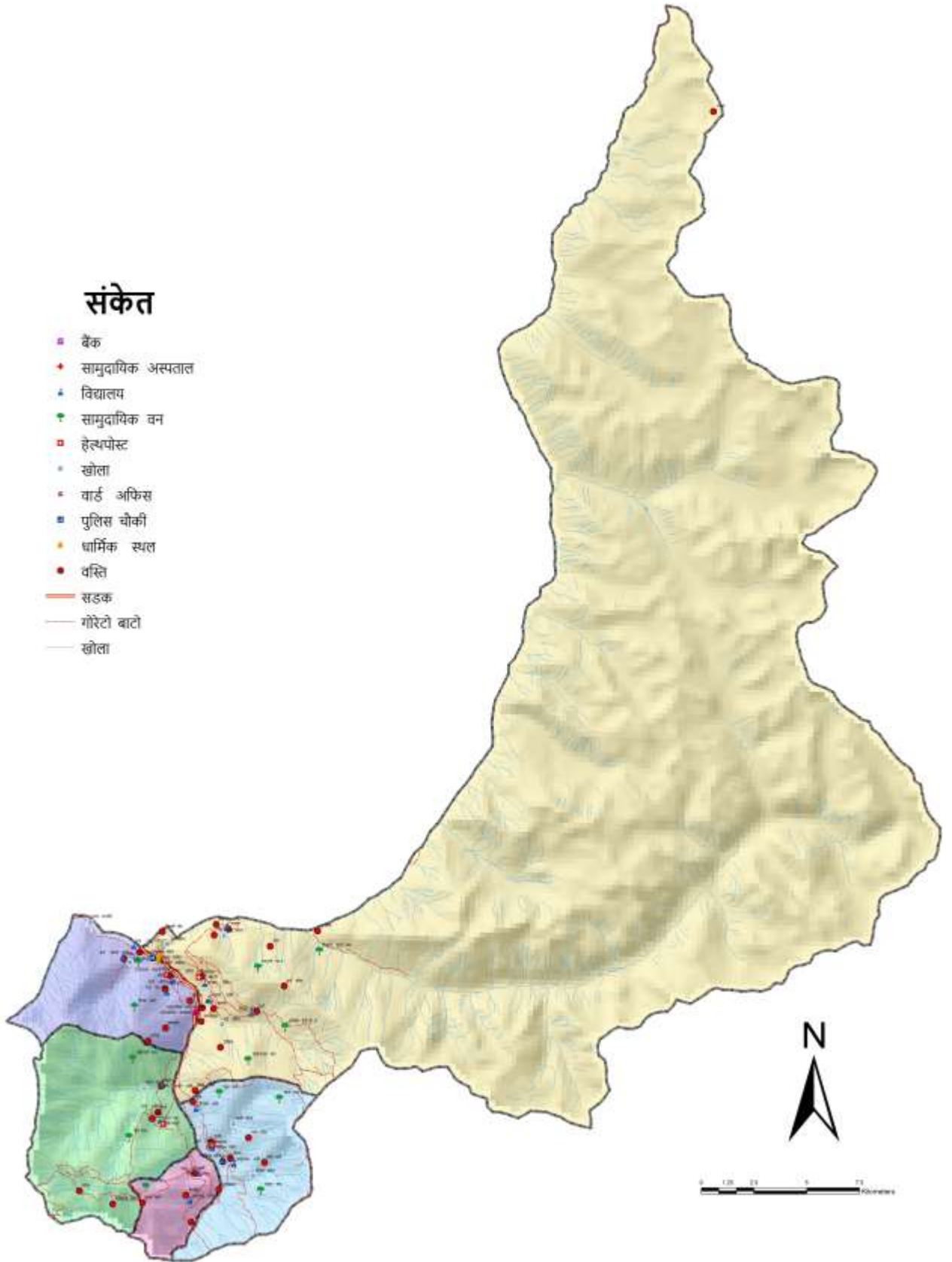


गाउँपालिकाको सामाजिक श्रोत नक्शा

खार्पुनाथ गाउँपालिकाको नक्सा

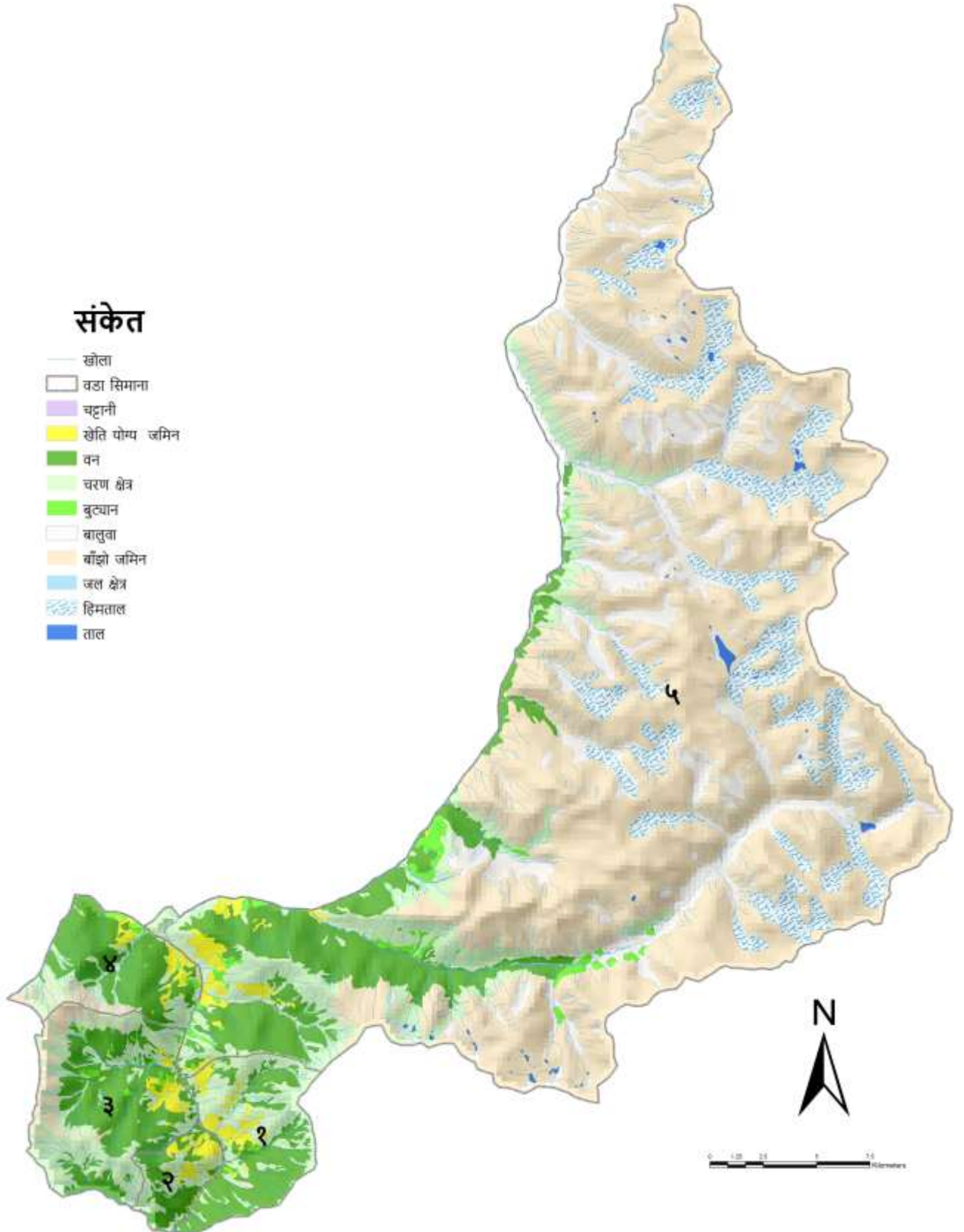
संकेत

- बैंक
- ★ सामुदायिक अस्पताल
- ▲ विद्यालय
- सामुदायिक वन
- हेल्थपोस्ट
- खोला
- वार्ड अफिस
- पुलिस चौकी
- धार्मिक स्थल
- वस्ति
- सडक
- गोरेटो बाटो
- खोला



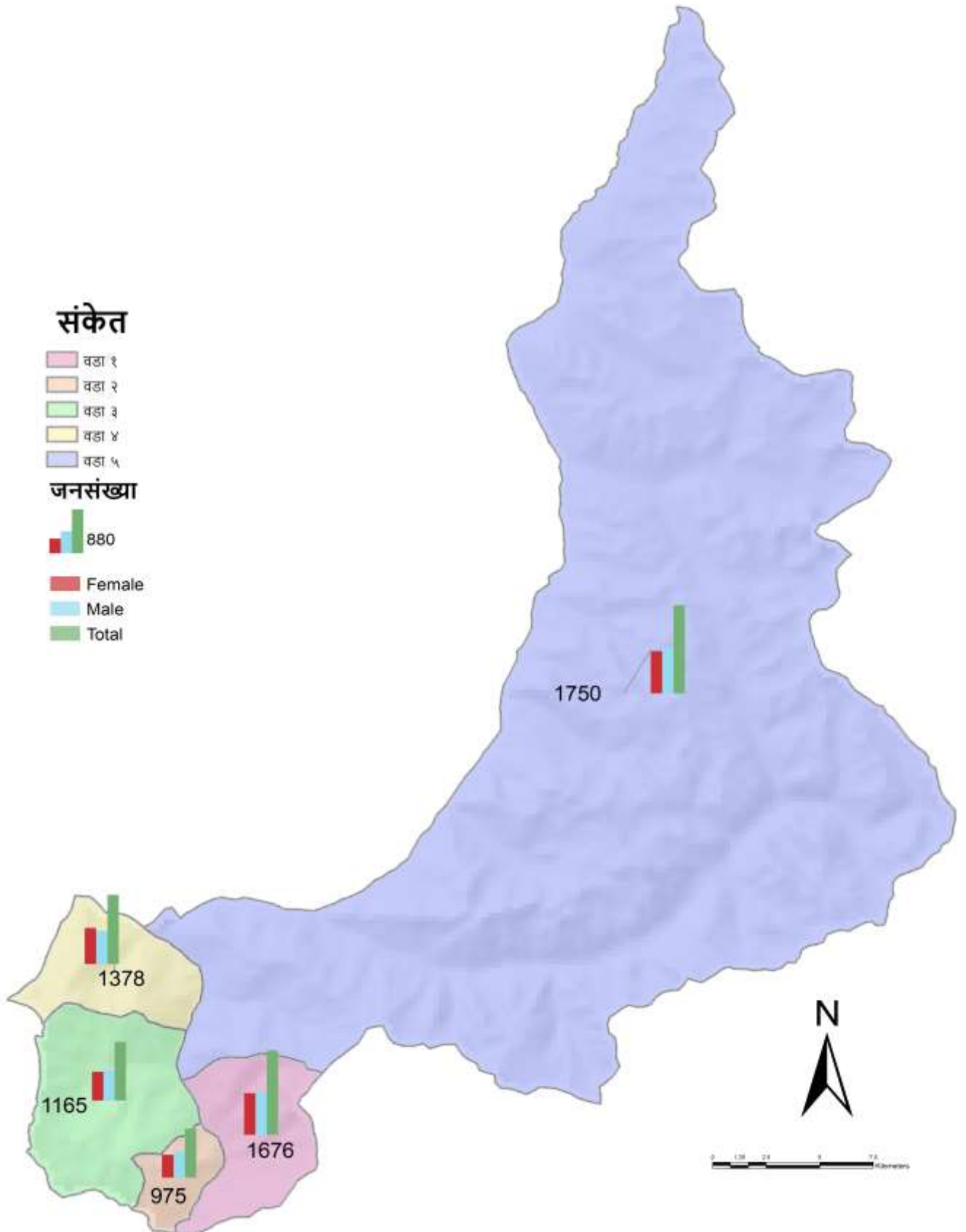
भौगर्भिक श्रोत नक्शा

खार्पुनाथ गाउँपालिकाको नक्सा



जनसांख्यिक श्रोत नक्सा

खार्पुनाथ गाउँपालिकाको नक्सा





खार्पूनाथ गाउँपालिका
गाउँकार्यपालिकाको कार्यालय, याङ्चुबगर
हुम्ला
कर्णाली प्रदेश, नेपाल

दुई शब्द



प्राकृतिक दृष्टिकोणले सुन्दर यस खार्पूनाथ गाउँपालिका गठन गरिएपछि पहिलो प्रकाशित दस्तावेजको रूपमा आउन लागेको बस्तुगत विवरण छोटो समयमै तयारी गर्न पाउँदा अत्यन्तै खुसी लागेको छ ।

राज्यको पुनर्संरचनाका सिलसिलामा स्थापित यस गाउँपालिकाको यथार्थ विद्यमान अवस्था भल्काउन बस्तुगत विवरण तयारीले गाउँको विकासका वर्तमान अवस्थालाई चित्रित गरेको छ । यस्तो चित्रणले आगामी दिनमा हामीले तर्जुमा गर्नुपर्ने नीति तथा कार्यक्रमहरूलाई प्राथमिकीकरण गरी हामीलाई उपलब्ध सीमित श्रोत साधनको अधिकतम सदुपयोग गरी गाउँपालिका विकासलाई गति प्रदान गर्न अवस्य पनि सहयोग पुऱ्याउने आशा तथा विश्वास लिएको छु । यस अध्ययन प्रतिवेदनले प्रायः सबै क्षेत्र तथा बस्तुगत यथार्थलाई समेट्ने प्रयास गरेको भएतापनि सीमित समय र श्रोत साधनको सीमाभित्र गरिएको अध्ययन आफैमा पूर्ण नहुन सक्छ । यसलाई समय सन्दर्भ अनुसार परिष्कृत र परिमार्जित गर्ने दायित्व हाम्रो काँधमा आएको महशुस हामी सबैले गरेका छौं ।

नेपाल गाउँनै गाँउले भरिएको मुलुक हो । गाउँहरूको योजनाबद्ध विकास विना देशको विकास र परिवर्तनको कल्पना गर्न सकिँदैन । योजनाबद्ध विकासका लागि गाउँहरूको वैज्ञानिक अनुसन्धान, खोज र अन्वेषणको आवश्यकता छ । यसका लागि गाउँहरूको वास्तविक तथ्य र तथ्याङ्कको उपलब्धता हुनुपर्छ । यो बस्तुगत विवरणले केहि हद सम्म भएपनि यो आवश्यकतालाई पूरा गर्ने विश्वास मैले लिएको छु ।

योजनाबद्ध विकासको आधारको रूपमा रहने यो बस्तुगत विवरण समयमै तयार गर्न लगाउने गाउँ कार्यपालिकाका सम्पूर्ण टिम, प्रमुख प्रशासकिय अधिकृत तथा अन्य वडा तहमा महत्वपूर्ण जिम्मेवारी पुरा गर्ने कर्मचारी एवं निर्वाचित जनप्रतिनिधि लगायत तथ्याङ्क उपलब्ध गराउने सम्पूर्ण विषयगत कार्यालय, संघसंस्था तथा अन्य सबैमा गाउँपालिकाको तर्फबाट आभार प्रकट गर्न चाहन्छु । साथै अध्ययन प्रतिवेदन समयमै सम्पन्न गर्ने छाया नेपाल काठमाडौँलाई हार्दिक धन्यवाद दिन चाहन्छु ।

अन्तमा समग्र गाउँपालिकाको विकासको आधार चित्र कोर्न यो बस्तुगत विवरण सहयोगी बनोस र दीर्घकालिन सोचका साथ अगाडि बढ्न हामी सबैलाई आधार प्राप्त होस भन्ने शुभेच्छा प्रकट गर्दछु ।

.....
 कर्ण बहादुर रावल
 अध्यक्ष

परिच्छेद १ : परिचय

१.१ पृष्ठभूमि :

खार्पूनाथ गाउँपालिकाको भौगोलिक, सामाजिक, आर्थिक, पूर्वाधार लगायत क्षेत्रको विद्यमान यथार्थ स्थिति भल्काउन आवश्यक तथ्याङ्क संकलन र विश्लेषणका माध्यमबाट तयार गरी स्थिति भल्कने सिलसिलेवार र व्यवस्थित रूपमा प्रस्तुत गरिएको सूचनाको एकीकृत दस्तावेज नै वस्तुगत विवरण हो । गाउँ वस्तुगत विवरण तयारीका लागि गाउँ स्तरीय विधि, औजार तथा प्रकृयाको अवलम्बन गर्नु जरुरी हुन्छ । खार्पूनाथ गाउँपालिकाको वस्तुगत विवरण तयारीको पृष्ठभूमि, उद्देश्य, नीतिगत तथा कानूनी आधार, तयारी विधि तथा प्रक्रिया र सीमालाई यस परिच्छेदमा समावेश गरीएको छ ।

नेपालको संविधानले संघीय लोकतान्त्रिक शासन व्यवस्था अनुरूप जनताको सबैभन्दा नजिकको सरकारको रूपमा गाउँपालिका अथवा नगरपालिकाको व्यवस्था गरेको छ । जस अनुसार स्वायत्तताको उच्चतम अभ्यास तथा विकेन्द्रीकरणको माध्यमद्वारा स्थानीय शासनमा सहभागिता, जवाफदेहिता, पारदर्शिता र उत्तरदायित्व कायम गरी सेवा प्रवाहमा प्रभावकारीतासँगै विकास प्रक्रियालाई द्रुततर तुल्याई जनअपेक्षाको सम्बोधन गर्ने ऐतिहासिक जिम्मेवारी स्थानीय सरकारको काँधमा आएको छ । सहकारीता, समन्वय र सहअस्तित्वका आधारमा संचालन हुने स्थानीय शासन प्रक्रियामा जनसहभागिता र साभेदारीको मर्मलाई समेत उच्च महत्व दिइएको छ । स्थानीय जनताले प्राप्त गर्ने सेवा सुविधालाई छिटो, छरितो र प्रभावकारी बनाई स्थानीय तहको सुदृढीकरण गर्न नीतिगत तथा व्यवहारिक अभ्यासहरु अगाडी बढि रहेका छन् ।

स्थानीय सरकारको सेवा प्रवाहमा चुस्तता र विकास प्रक्रियालाई यथोचित गति प्रदान गर्न खण्डिकृत र क्षेत्रगत सूचना सहितको गाउँ वस्तुगत विवरण तयारी जरुरी हुन्छ । नेपालमा सर्वप्रथम सातौँ आवधिक योजनाले हरेक जिल्लाले विकासका संभावना र श्रोत को आवश्यक सूचना हासिल गर्न आर्थिक, सामाजिक र भौगोलिक क्षेत्र समेटिएको वस्तुगत विवरण तयार गर्नुपर्ने निर्देशित गरेको थियो । तत्कालिन गाविस तथा नगरपालिकाको सन्दर्भमा दशौँ आवधिक योजनाले वस्तुगत विवरण तयार गर्नुपर्ने कुरालाई उठान गरेको थियो । स्थानीय स्वायत्त शासन ऐन, २०५५ र तत्सम्बन्धी नियमावली लागु भए पछि तत्कालिन स्थानीय निकायमा वस्तुगत विवरण तयारी नियमित रूपमा अगाडी बढेको थियो ।

वर्तमान सन्दर्भमा नेपाल सरकारले गाउँ तथा नगर क्षेत्रको समग्र वस्तुस्थिति भल्कने वस्तुगत विवरणको ढाँचा तयार गरी उपलब्ध गराइ यथासक्य छिटो तयार गर्न पत्राचार गरेको छ । गाउँपालिकाको नेतृत्वमा यसरी तयार हुने वस्तुगत विवरणले स्थानीय तहमा तर्जुमा हुने योजनाका लागि सूचनाको आधार तयार गर्न महत्वपूर्ण हुनेछ । उपलब्ध कानूनी तथा नीतिगत व्यवस्थाका साथसाथै सरोकारवालासँगको परामर्श र विगतका सफल अभ्यासको आधारमा तयार गरिएको वस्तुगत विवरणले गाउँपालिकाको सेवा प्रवाह, आन्तरिक श्रोत परिचालन तथा योजनावद्ध विकासमा टेवा पुऱ्याउने छ ।

१.२ उद्देश्य

आर्थिक विकासको लागि गरीबी, बेरोजगारी र असमानतालाई न्यूनिकरण गर्दै दीगो विकासमा आधारित भौतिक, आर्थिक, सामाजिक, साँस्कृतिक लगायत सम्पूर्ण पक्षको विकास गर्नु आवश्यक छ । जनउपयोगी र दीगो विकासको लागि योजना तथा कार्यक्रमको सही छनोट, प्रभावकारी रूपमा कार्यान्वयन, निरन्तर अनुगमन एवं मूल्यांकन र दीगोपनाको आवश्यकता पर्दछ । त्यस्ता योजनाहरु सही र वस्तुपरक सूचनामा आधारित रहनु पर्दछ । विकासको विद्यमान अवस्था, संभावना र श्रोत को सम्बन्धमा आवश्यक सूचना व्यवस्थापन गर्न नगरपालिकाको समग्र स्थिति भल्कने वस्तुगत विवरण तयार गर्नु यस प्रतिवेदनको प्रमुख उद्देश्य हो ।

यस गाउँपालिकाको ऐतिहासिक, प्राकृतिक श्रोतसाधन, आर्थिक, सामाजिक, साँस्कृतिक, शैक्षिक, जनसांख्यिक लगायत समग्र पक्षको अध्ययन गरी गाउँपालिकाको भावि योजना तथा कार्यक्रम र नीति निर्माणको कामलाई आधार प्रदान गर्ने उद्देश्यका साथ यो वस्तुगत विवरण तयार गरिएको छ । यो वस्तुगत विवरणले एकातर्फ गाउँपालिकाको चिनारी दिनेछ भने अर्को गाउँपालिकाको लागि जानकारी हासिल गर्न चाहने सबैलाई एक महत्वपूर्ण खुराक हुनेछ भन्ने अपेक्षा रहेको छ । यो वस्तुगत विवरणले मूलतः खार्पूनाथ गाउँपालिकाको आगामी ५ वर्ष (आ.व. २०७५/७६-२०७९/८० को आविद्यो तर्जुमा गर्नका लागि वस्तुगत आधार र सूचना सृजना गर्ने सन्दर्भमा तयार गरिएको हो । यसका अतिरिक्त यो वस्तुगत विवरण प्रकाशन गर्नुको उद्देश्यहरु निम्न रहेका छन् ।

- गाउँपालिकाको बारेमा सामान्य जानकारी गराउने ।
- दीर्घकालिन योजना र नीतिनिर्माणको कामलाई आधार प्रदान गर्ने ।

- गाउँपालिका क्षेत्रभित्रको सम्भावना र समस्याहरूको अवगत गराउने ।
- गाउँपालिकाको जनसांख्यिक, भू-जैविक, भौतिक, मानविय, आर्थिक, सामाजिक, वातावरण र संस्थागत क्षेत्रको विषयगत र वस्तुगत स्थिति चित्रण हुने गरी वस्तुगत विश्लेषण विवरण तयार गर्ने
- गाउँपालिकाका, विषयगत कार्यालय/शाखा, संघ/संस्थाको विवरण, अध्ययन, सर्वेक्षण तथा प्रगति प्रतिवेदनबाट प्राप्त आधारभूत तथा संस्थागत तथ्याङ्क एकीकृत र विश्लेषण गरी विषयगत रूपमा नगरको एकीकृत वस्तुगत विवरण तयार गर्ने
- गाउँपालिकाको सेवा प्रवाह, स्थानीय राजस्वको आधार र दर निर्धारण र विकास निर्माण कार्यका लागि आवश्यक वस्तुगत तथा विषयगत सूचना उपलब्ध गराउने
- गाउँपालिकाको वार्षिक, एकीकृत, आवधिक/रणनीतिक तथा गुरुयोजना र विषयगत योजना तर्जुमा र अनुगमन तथा मूल्याङ्कनको लागि विषयगत र खण्डीकृत सूचना विवरण उपलब्ध गराउने ।
- गाउँपालिका भित्र बसोवास गर्ने मानिसहरूको आर्थिक, सामाजिक, धार्मिक, शैक्षिक, तथा पेशागत स्थितिको बारेमा जानकारी गराउने ।
- गाउँपालिका क्षेत्रभित्र रहेका प्राकृतिक श्रोत साधन तथा सीपको पहिचान गरी समष्टिगत विवरण प्रस्तुत गर्ने
- गाउँपालिकाको वास्तविक र वस्तुगत सूचना संकलन तथा व्यवस्थापनमा सहयोग गर्नु ।
- गाउँपालिका क्षेत्रको तथ्याङ्कको आधारमा जिल्ला तथा राष्ट्रिय स्तरसम्म सूचना उपलब्ध गराई व्यवस्थापनमा सहयोग गर्नु ।
- स्थानीय आवश्यकता र श्रोत साधनको विनियोजनको अवस्थाको जानकारी गराउने ।
- गाउँपालिकास्तरमा सञ्चालित कार्यक्रमको पृष्ठपोषण प्रदान गरी आगामी कार्यक्रमको लागि मार्गनिर्देश गर्न सहयोग पुऱ्याउने ।
- गाउँपालिकाको भावी योजना तथा कार्यक्रम र नीति निर्माणको कामलाई आधार प्रदान गर्ने ।

१.३ कानूनी तथा नीतिगत आधारहरू

गाउँ वस्तुगत विवरण तयारी कार्यलाई चरणबद्ध र व्यवस्थित रूपमा सञ्चालन गर्न देहायअनुसारका कानूनी तथा नीतिगत आधारहरू रहेका छन् ।

- क. **नेपालको संविधान, २०७२**: नेपालको संविधानअनुसार स्थानीय तहको अधिकार अनुसूची ८ को क्रम संख्या नम्बर ६ मा स्थानीय तथ्याङ्क तथा अभिलेख संकलन सम्बन्धी अधिकारलाई सूचीकृत गरिएको छ ।
- ख. **नेपाल सरकारबाट स्वीकृत संघ, प्रदेश र स्थानीय तहको अधिकारहरूको कार्य विस्तृतीकरण प्रतिवेदन** : नेपाल सरकारबाट स्वीकृत संघ, प्रदेश र स्थानीय तहको अधिकारको कार्य विस्तृतीकरणले केन्द्रीय तथ्याङ्क अन्तर्गत तथ्याङ्क सम्बन्धी राष्ट्रिय नीति, कानून, मापदण्ड, राष्ट्रिय तथ्याङ्क प्रणालीको व्यवस्थापन र गुणस्तर निर्धारण, राष्ट्रियस्तरको गणना र सर्वेक्षण व्यवस्थापन, नेपाल स्ट्याण्डर्ड वर्गीकरण र मापदण्ड विकास र प्रयोग तथा तथ्याङ्कसम्बन्धी सल्लाहकारी भूमिका बारे उल्लेख गरेको छ । संविधानको अनुसूची ८ को स्थानीय तहको एकल अधिकारको विस्तृतीकरणले स्थानीय तथ्याङ्क सम्बन्धी नीति, कानून, मापदण्ड तर्जुमा, वेरोजगारको तथ्याङ्कसहित स्थानीय तहको आधारभूत तथ्याङ्क व्यवस्थापन, तथ्याङ्कीय अभिलेख व्यवस्थापन, सूचना तथा प्रविधियुक्त तथ्याङ्क व्यवस्थापनको जिम्मेवारी स्थानीय सरकारमा रहेको छ ।
- ग. **तथ्याङ्क ऐन, २०१५ तथा नियमावली, २०४१** : जनतालाई अधिक मात्रामा ठोस हित हुने नीति निर्धारण गर्न, सरकारी निकायहरूको प्रशासकीय निपुर्णता बढाउन र मुलुकको आर्थिक गतिविधिबारे यथार्थ ज्ञान प्राप्त गर्न नेपाल सरकारलाई यथार्थ आधार चाहिने र त्यस्तो आधार जुटाउन तथ्याङ्क संकलन सम्बन्धी सुविधाको व्यवस्था गर्न तथ्याङ्क संकलन, विश्लेषण, अभिलेख र प्रकाशन गर्ने कामको निमित्त एक केन्द्रीय विभागको स्थापना गरी शान्ति, सुव्यवस्था, जनताको सुविधा र आर्थिक हित कायम राख्न तथ्याङ्क ऐन, २०१५ जारी गरिएको छ । तथ्याङ्क ऐन २०१५ को दफा ७ (क) उपदफा १ अनुसार सरकारी कार्यालय, सरकारी स्वामित्व भएको वा यस उद्देश्यको लागि सरकारी सहायता प्राप्त संस्था वा विदेशी व्यक्ति वा संस्थाले व्यावसायिक उद्देश्यले कुनै आर्थिक कुराको लगत, खबर वा तथ्याङ्क संकलन गर्न चाहेमा केन्द्रीय तथ्याङ्क विभागबाट स्वीकृती प्राप्त गर्नु पर्ने व्यवस्था रहेको छ । यस अनुसार तथ्याङ्क संकलन गर्न मनासिव देखिएमा केन्द्रीय तथ्याङ्क विभागले स्वीकृति दिनेछ र त्यसरी स्वीकृति दिँदा विभागले तथ्याङ्क संकलन गर्दा अपनाउनु पर्ने प्रणाली र आवश्यक देखिएका अन्य शर्त समेत तोकिदिन सक्नेछ । तथ्याङ्क नियम, २०४१ अनुसार केन्द्रीय तथ्याङ्क विभागको प्रमुख जिम्मेवारी देहायअनुसार हुनेछ :

- (१) नेपाल सरकारबाट स्वीकृत भएका कुराहरुको तथ्याङ्क संकलन, प्रशोधन, संग्रह एवं साँख्यिकीय सुधार, विश्लेषण र प्रकाशन गर्ने गराउने,
- (२) नेपालभरि तथा कुनै भागमा आर्थिक, सामाजिक, जनसंख्या इत्यादि जुनसुकै कुराको तथ्याङ्क सर्वेक्षण गर्ने र सो सम्बन्धी विवरण संकलन गर्ने गराउने,
- (३) तथ्याङ्क सम्बन्धी प्रतिवेदन तयार गर्ने
- (४) राष्ट्रिय गणनाहरु (जनसंख्या, कृषि, उद्योग व्यापार, यातायात र अन्य आवश्यक सबै किसिमका गणना) लिने प्रवन्ध मिलाउने र तिनको संचालन गर्ने भनी उल्लेख गरिएको छ ।

घ.स्थानीय सरकार सञ्चालन ऐन, २०७४: ऐनको दफा ११ को उपदफा २ च, ड र थ मा गाउँपालिका वा नगरपालिकाको अधिकार क्षेत्र अन्तरगत तथ्यांक संकलन र अद्यावधिक गर्ने सम्बन्धी व्यवस्था गरेको छ । जस अन्तरगत, जनसांख्यिक, प्राकृतिक, आर्थिक, सामाजिक, साँस्कृतिक, भौतिक पूर्वाधार, रोजगारीको अवस्था, कूल ग्राहस्थ उत्पादन, प्रतिव्यक्ति आय, मानव विकास सूचकांक, राजश्व तथा आयव्यय समेतको तथ्याङ्क संकलन र प्रशोधन गरी राष्ट्रिय तथा स्थानीय सूचना प्रणालीमा आवद्धता र पार्श्वचित्र तथा श्रोत नक्साको अद्यावधिक अभिलेखनलाई गाउँपालिका वा नगरपालिकाको काम कर्तव्य र अधिकार भनि उल्लेख गरिएको छ ।

ड. स्थानीय तहको योजना तथा बजेट तर्जुमा कार्यविधि, २०७४: यस कार्यविधिको दफा १ मा “प्रत्येक स्थानीय तहले वार्षिक योजना तथा बजेट तर्जुमा सहभागितामुलक प्रक्रियाबाट नतिजामुलक ढंगले बनाउनु पर्ने र योजना र बजेट तर्जुमा गर्नु पूर्व स्थानिय तहको भौगोलिक, सामाजिक, आर्थिक तथसा पूर्वाधार लगायतका क्षेत्रको याथार्थ स्थिती देखिने गरी वस्तुस्थिति विवरण (Profile) तयार गर्नु पर्ने छ” भनि प्रष्ट रुपमा उल्लेख गरिएको छ ।

१.४ तयारीका चरण

१.४.१ वस्तुस्थिती विवरण ढाँचा, औजार तथा कार्यविधि तयारी

नेपाल सरकारबाट उपलब्ध स्थानीय तहको वस्तुगत विवरण तयारी स्तरीय ढाँचा, सर्वेक्षण औजार र कार्यविधिलाई गाउँसभाबाट स्वीकृत गरी निर्धारण ढाँचा, सर्वेक्षण औजार र कार्यविधि बमोजिम नगर वस्तुगत विवरण तयार गर्ने निर्णय गरियो । यसका साथै गाउँ कार्यपालिकाको नेतृत्वमा गाउँ विकासका सरोकारवालाको सक्रिय सहभागिता र सहयोगमा उपलब्ध गाउँ वस्तुगत विवरणको स्तरीय ढाँचा, सर्वेक्षण औजार तथा कार्यविधिका अतिरिक्त गाउँपालिकाको स्थानीय परिवेश, विशिष्टता अनुसार गाउँ वस्तुगत विवरण तयार गरिएको छ ।

१.४.२ वस्तुस्थिती विवरण तयारी कार्यशाला

गाउँ कार्यपालिकाको आयोजनामा गाउँ सभा, कार्यपालिकाका पदाधिकारी, कर्मचारी र गाउँ विकास सरोकारवाला बीच साभा धारणा, बुझाई र कार्ययोजना तयार गर्न २०७५ श्रावण २१ गतेका दिन एक दिवसीय गाउँपालिका स्तरीय अभिमुखीकरण कार्यशालाको आयोजना गरियो । यस कार्यशालाको उद्देश्य गाउँ सभा तथा कार्यपालिकाका पदाधिकारी, कर्मचारी तथा गाउँ विकासका सरोकारवाला बीच गाउँ वस्तुगत विवरणको आवश्यकता, तयारी विधि तथा प्रक्रिया, वस्तुगत विवरण स्तरीय ढाँचा, तथ्याङ्क संकलन तथा विश्लेषण औजार, विधि तथा प्रक्रिया र सम्बन्धित सरोकारवालाको सहभागिता, सहयोग र प्रतिवद्धता लगायत विविध पक्षका बारेमा जानकारी गराउने तथा छलफल गर्ने रहेको छ । अभिमुखीकरण कार्यक्रममा गाउँ वस्तुगत विवरणको आवश्यकता, कानूनी तथा नीतिगत आधार, स्तरीय ढाँचा, तथ्याङ्कको विषय क्षेत्र, श्रोत, संकलन र विश्लेषणका औजार, तयारी विधि तथा प्रक्रियामा तर्जुमा प्रक्रियाबारे अन्तरक्रियामुलक छलफल गरी समान धारणा तथा बुझाई कायम गरियो । यस क्रममा गाउँपालिका तथा सरोकारवालाको जिम्मेवारी र भूमिका तथा प्रतिवद्धता बारे राय परामर्श गरी कार्यतालिका समेत तयार गरियो ।

१.४.३ सहजकर्ता तथा गणक छनौट अभिमुखीकरण र परिचालन

गाउँ वस्तुगत विवरण तयारीका लागि विद्यमान कानुनी तथा नीतिगत व्यवस्था तथा उपलब्ध कार्यविधि अनुसार खापूनाथ गाउँपालिकाले स्थानीय शासन तथा सामुदायिक विकास कार्यक्रमका सामाजिक परिचालकहरुलाई परिचालन गरि घरघुरी विवरण संकला फारम सम्बन्धि अभिमुखीकरण गरि तथ्यांक संकलन गर्न परिचालन गरिएको थियो । गाउँपालिकाको क्षमता सुदृढीकरण मार्फत स्थानीय शासन प्रणालीमा सुदृढीकरणमा सहयोग पुऱ्याउने रणनीति तथा कार्यक्रम अनुसार गाउँसभा, गाउँ कार्यपालिका र गाउँविकासका सरोकारवालासँग राय परामर्शका आधारमा गाउँ कार्यपालिकाको नेतृत्वमा निर्धारित ढाँचा, तथ्याङ्कका विधि तथा प्रक्रिया अनुसार गाउँ वस्तुगत विवरण तयार गरिएको छ । यस प्रक्रियामा खापूनाथ गाउँपालिकाले व्यवस्थापकीय सहयोग परिचालन गरिएको छ । गाउँ वस्तुगत विवरण तयारी प्रक्रियालाई व्यवस्थित र प्रभावकारी रुपमा संचालनका लागि मार्गनिर्देशन गर्ने उद्देश्यले खापूनाथ गाउँपालिकाका प्रमुख श्री कर्ण बहादुर रावलको संयोजकत्वमा निर्देशन समिति गठन गरी वस्तुगत विवरण तयारी कार्य गरिएको थियो ।

१.४.४ तथ्याङ्क संकलन

वस्तुगत विवरण तयारीका लागि मुख्य गरेर प्राथमिक र द्वितीय श्रोतबाट तथ्यांक संकलन गरीएको छ। प्राथमिक श्रोतमा पारिवारिक विवरण संकलन तथा सहभागितामूलक विवरण संकलन फारम प्रयोग गरीएको थियो। द्वितीय श्रोतबाट तथ्यांक संकलनका लागि संस्थागत सर्वेक्षण फारम उपयोग गरियो। तथ्यांक संकलनका लागि उपयोग गरीएका पारिवारिक विवरण सर्वेक्षण फारम अनुसूची १, संस्थागत विवरण संकलन फारम अनुसूची २ प्रस्तुत गरिएको छ। संस्थागत विवरण संकलन फारमलाई सहभागितामूलक सर्वेक्षण अनुसूची ३ मा प्रस्तुत गरिएको छ। संस्थागत तथ्याङ्कको प्रमुख श्रोतहरूमा गाउँ कार्यपालिका कार्यालय, जिल्लास्थित विषयगत तथा डिभिजन कार्यालय, केन्द्रीय तथ्यांक विभाग अन्तर्गतका कार्यालयहरू, शैक्षिक संस्था, स्वास्थ्य संस्था, गैसस र समुदायमा आधारित संस्था, बैंक तथा वित्तिय संस्था र उक्त कार्यालय, निकाय र संस्थाको अभिलेख तथा प्रतिवेदन र अनुसन्धानमूलक दस्तावेजहरू प्रमुख रूपमा रहेका छन्। निर्वाचित जनप्रतिनिधि, कर्मचारी, स्थानीय सहजकर्ता तथा गणकहरू परिचालन गरी उपलब्ध सर्वेक्षण विधि तथा तत्सम्बन्धी औजार बमोजिम तथ्याङ्क संकलन गरिएको छ।

भू-उपयोग, सडकहरू र सोको गुणस्तर तथा वातावरणीय समस्याहरू जस्ता प्राथमिक तथ्याङ्कहरू, डिजिटल तथ्याङ्क (GIS data), स्थलस्वरूप नक्शा, हवाई नक्शा, नापी नक्शा, स्थलगत निरीक्षण तथा अन्तरर्वाता गरी संकलन गरिएको छ। वडा तहका समस्याहरू र खाँचोहरू वडावासीहरू बीच सहभागितामूलक छरितो मूल्याङ्कन पद्धति (Participatory Rapid Appraisal) अपनाई जानकारी लिइएको छ। यसका साथै गाउँपालिकाको स्थिति विभिन्न सरकारी एवं गैरसरकारी निकायहरूका पदाधिकारीहरू, वृद्धिजीवीहरू उपलब्ध प्रतिष्ठित व्यक्तित्वहरूसंग छलफल एवं अर्न्तवार्ता गरी गाउँपालिकाका प्रमुख समस्या एवं विकासका सम्भावनाहरू माथि जानकारी लिइएको छ। गाउँपालिकाका समग्र तथ्याङ्कहरू जस्तै भौतिक, वातावरणीय, सामाजिक, आर्थिक, वित्तीय एवं संस्थागत तथ्याङ्कहरू गाउँपालिका कार्यालय लगायत गाउँपालिका स्थित सरकारी एवं गैरसरकारी कार्यालयहरूको रेकर्डबाट र केही तथ्याङ्कहरू विभाग तथा अन्य निकायहरूबाट प्रकाशित प्रतिवेदन एवं पुस्तकहरू अध्ययन गरी संकलन गरिएको छ।

१.४.५ तथ्याङ्क प्रशोधन तथा विश्लेषण र श्रोत नक्शा तयारी

प्राप्त तथ्याङ्कलाई सूचनाको आवश्यकता अनुसार तथ्याङ्कशास्त्रीय विधिद्वारा विश्लेषण गरिएको थियो। प्राप्त तथ्याङ्क तथा विवरणलाई विषय क्षेत्रगत, वडागत र सामाजिक संरचनागत (लैंगिक र जातीगत) रूपमा समेत विश्लेषण गर्ने प्रयास गरिएको छ। तथ्याङ्क विश्लेषणबाट प्राप्त सूचना तथा विवरणलाई सम्भव भएसम्म विषयगत, वडागत, लैंगिक र जातीगत रूपमा खण्डीकृत गरी प्रस्तुत गर्ने प्रयास गरिएको छ। तथ्याङ्क न्यूनतम भएका विषय तथा सूचकहरूमा केन्द्रीय तथ्यांक विभागको साविक गाविसको तथ्यांकलाई हालको वडागत मानसँग मेलखाने गरी प्रस्तुत गरिएको छ। यसैगरी जिल्लागत रूपमा मात्र प्रतिवेदन वा अभिलेखबाट प्राप्त तथ्यांकलाई गाउँपालिकाको प्रतिनिधित्व हुने वा सामान्यकरण गर्न मिल्ने हदसम्म सोही अनुसार हुने गरी उल्लेख गरिएको छ। विश्लेषणबाट प्राप्त सूचनाहरू मध्ये भौगोलिक, भौतिक, प्राकृतिक तथा साँस्कृतिक विवरणलाई भौगोलिक सूचना प्रणालीमा आधारित श्रोत नक्शा तयार गरिएको छ।

१.४.६ वस्तुस्थिती विवरणको मस्यौदा तयारी

नेपाल सरकारबाट उपलब्ध गाउँ/नगर वस्तुस्थिती विवरण तयारी कार्यविधि, २०७५, गाउँ कार्यपालिका र सरोकारवालाहरूसँगको छलफल र निस्कर्ष बमोजिम गाउँ वस्तुगत विवरणको मस्यौदा तयार गरिएको छ। मस्यौदा तयार गर्दा उपलब्ध स्तरीय ढाँचा, स्थानीय परिवेश र विशिष्टता विषय तथा सूचना र विवरणलाई समावेश गर्ने प्रयास गरिएको छ। मस्यौदामा संभव भएसम्मका सूचनालाई श्रोत नक्शाको रूपमा वडा सिमाना भल्किने संघिय मामिला तथा सामान्य प्रशासन मन्त्रालयको वेब साईड भित्रको नक्शा अनुसार प्रस्तुत गरिएको छ।

१.४.७ वस्तुस्थिती विवरण सुझाव संकलन

स्थानीय तहको वस्तुगत विवरण कार्यविधिमा उल्लिखित स्तरीय ढाँचा बमोजिम तयार गाउँ वस्तुगत विवरणको मस्यौदा प्रस्तुत तथा छलफल गरी सुझाव प्राप्त गर्न गाउँपालिका स्तरीय प्रमाणीकरण कार्यशाला गोष्ठीको आयोजना गरियो। कार्यशालामा विषयगत रूपमा मस्यौदा वस्तुगत विवरणको सूचना तथा विवरण प्रस्तुत गरी विषयगत समूह तथा वृहत समूह छलफलमा गरी सुझाव संकलन गर्नुका साथै वस्तुगत विवरणलाई औपचारिक रूपमा अनुमोदन गरी प्रस्तुत सूचना तथा विवरणलाई गाउँपालिकाको आधाररेखा सूचनाको रूपमा लिई योजना तर्जुमा, नतिजा अनुगमन तथा विकासका उपलब्धिको लेखाजोखाको लागि प्रयोग गर्ने प्रतिबद्धता प्राप्त गरियो। यसैगरी मस्यौदा विवरणमा वडा समिति र शाखा तथा इकाई र विषयगत समिति क्षेत्रगत शाखा र सहयोगी निकायहरूलाई उपलब्ध गराई सुझाव संकलन गरियो।

१.४.८ गाउँ वस्तुस्थिती विवरण अन्तिम प्रतिवेदन तयारी

गाउँ वस्तुगत विवरण प्रमाणीकरण कार्यशालाबाट प्राप्त राय तथा सुझाव, विषयगत शाखा, वडा समिति र सहयोगी निकायबाट समेत प्राप्त सुझावालाई समावेश गरी गाउँ वस्तुगत विवरणको अन्तिम प्रतिवेदन तयार गरियो।

१.५ वस्तुस्थिति विवरणको सीमा

राष्ट्रिय योजना आयोग र संघीय मामिला तथा सामान्य प्रशासन मन्त्रालयले निर्धारण गरे बमोजिम गाउँपालिका बस्तुगत विवरण तयार गर्दा प्रयोग गरिएका तथ्यांकहरूको श्रोत र आधार वर्ष खुलाईएको छ । गाउँपालिकाका विभिन्न सरकारी तथा गैरसरकारी कार्यालय, अन्य संघसंस्थाले उपलब्ध गराएका तथ्याङ्क, केन्द्रीय तथ्याङ्क विभाग, विभिन्न मन्त्रालय, विभागहरू, सम्बन्धित गाउँपालिका आदि श्रोत हरुबाट उपलब्ध तथ्याङ्कको आधारमा यो वस्तुगत विवरण तयार गरिएको छ । वस्तुगत विवरणको अवधारणा अनुसार यसले खार्पूनाथ गाउँपालिकाको सम्पूर्ण पक्षको यथार्थ जानकारी सरल एवं स्पष्ट रूपमा दिन्छ । अध्ययनलाई यथासक्य वस्तुगत बनाउने प्रयास गरिएको छ तथापि श्रोत, साधन तथा समयको परिधीले यस अध्ययनलाई केही सीमिततामा बाँधेको छ । यस अध्ययनमा निर्धारित उद्देश्यका आधारमा आवश्यकता अनुसार तथ्याङ्क संकलन गरिएको छ । नवगठित गाउँपालिकामा सीमित कानुनी तथा नीतिगत व्यवस्था, श्रोत साधनको बाबजुद पहिलो प्रयासको रूपमा तयार गरिएको यस वस्तुगत विवरण आगामी दिनमा आवश्यकता अनुसार परिमार्जन गर्दै लगिनेछ ।

परिच्छेद २: गाउँपालिकाको चिनारी

२.१ भौगोलिक अवस्थिति :

खार्पूनाथ गाउँपालिका नेपालको कर्णाली प्रदेश अन्तर्गत हुम्ला जिल्लामा रहेको छ । खार्पूनाथ गाउँपालिकाको स्थापना नेपालको संविधानको धारा २९५ को उपधारा (३) बमोजिम गठित गाउँपालिका, नगरपालिका तथा विशेष संरक्षित वा स्वायत्त क्षेत्रको संख्या तथा सीमाना निर्धारण आयोगले मिति २०७३/०९/२२ मा पेश गरेको प्रतिवेदन र नेपाल सरकारको मिति २०७३/१०/२२ को निर्णय अनुसार तत्कालिन माननीय संघीय मामिला तथा सामान्य प्रशासन मन्त्रीको संयोजकत्वमा गठित समितिले मिति २०७३/११/२० मा पेश गरेको प्रतिवेदनको आधारमा नेपाल सरकारले मिति २०७३/११/२२ मा साविकका खार्पूनाथ, छिप्रा, राया र लाली गा.वि.स गरी ४ वटा गा.वि.स.समावेश गरी भएको हो । यस गाउँपालिकामा हाल ५ वटा वडाहरू कायम गरिएको छ । खार्पूनाथ गाउँपालिकाको पूर्वमा चंखेली गाउँपालिका पर्दछ भने पश्चिममा सिमकोट गाउँपालिका, उत्तरमा चिनको स्वशासित क्षेत्र तिब्बत र दक्षिणमा सर्केगाढ गाउँपालिका पर्दछ । भौगोलिक हिसाबले ८२ डिग्री ५५ मिनेट ३० सेकेण्डदेखि ८३ डिग्री ३ मिनेट ३० सेकेण्ड पूर्वी देशान्तरसम्म र २८ डिग्री ५ मिनेट ३० देखि २८ डिग्री १२ मिनेट ३० सेकेण्ड उत्तरी अक्षांशमासम्म अवस्थित खार्पूनाथ गाउँपालिका प्रदेश नं ६ को १०६.९३ वर्ग कि.मी. क्षेत्रफल रहेको छ । खार्पूनाथको अधिकतम तापक्रम ३२.४ डिग्री सेल्सियस, न्यूनतम तापक्रम ८.० डिग्री सेल्सियस रहेको पाईन्छ । हुम्ला जिल्लामा नयाँ गठन भएका गाउँपालिकाहरूमा धेरै सम्भावना बोकेको गाउँपालिकाको रूपमा खार्पूनाथ गाउँपालिका हुनुका साथसाथै सचेत राजनैतिक दल र उत्प्रेरीत गाउँपालिकावासी समेत यो गाउँपालिकाका दरिलो अनि दिगो विकासको श्रोतका रूपमा रहेका छन् । यस गाउँपालिकामा विभिन्न जातजाति तथा धर्म मान्ने व्यक्तिहरूको बसोबास रहेको छ । ग्रामीण क्षेत्रको रूपमा रहेको गाउँपालिकामा प्राकृतिक श्रोत तथा सामाजिक महत्वका क्षेत्रहरू रहेका छन् । औषत पारिवारिक आम्दानीमा कृषि व्यवसायको सबैभन्दा ठूलो हिस्सा रहेको छ र स्थानीय बासिन्दाको आम्दानीको अर्को श्रोतको रूपमा जडिबुटी बेचबिखन पनि एक हो । परम्परागत प्रणालीको कृषि व्यवसायको विकल्प खोजिरहेका यहाँका बासिन्दा आधुनिक जीवनशैली समेत अपनाउन थालेका छन् । गाउँपालिकामा विभिन्न कृषक समूहको विस्तार एवं विकासले व्यवसायिक कृषि तर्फ केही उत्साह थपिएको भएपनि स्थानीय जनशक्ति मजदुरी तथा अध्ययनका लागि विदेशिने क्रम अत्यधिक बढिरहेको छ । यस गाउँपालिकामा आधारभूत देखि माध्यमिक शिक्षासम्म प्रदान गर्ने शैक्षिक संस्था रहेका छन् जसमा ४ वटा मा.वि., १३ वटा आ.वि गरी जम्मा १७ वटा शिक्षण संस्थाहरू संचालित छन् । अध्ययनका लागि यस गाउँपालिकाका शैक्षिक संस्थाहरूमा स्थानीय विद्यार्थीका अलावा अन्य छिमेकी गाउँपालिकाबाट आउने गरेका छन् । अधिकांश घरमा विद्युतीकरण भएको भएपनि केही सिमान्तकृत वर्गमा रहेका नागरिक भने विद्युतीय उपभोगको पहुँचमा पुग्न सकिरहेका छैनन् । योजनाबद्ध विकास कार्यक्रम कार्यान्वयनमा कठिनाई तथा आवश्यक आर्थिक व्यवस्थापनमा कठिनाई हुनुले यस गाउँपालिका क्षेत्रको अपेक्षित विकास हुन सकिरहेको देखिँदैन । विभिन्न समुदाय, जातजातीका मानिसको बसोबास रहेको यस क्षेत्रमा विभिन्न चाडपर्व मनाउने गरिन्छ । दशैं, तिहार, होलि, कृष्णजन्माष्टमी, बुद्धजयन्ती, तीज, माघेसंक्रान्ति, साउनेसांक्रान्ति, शिवरात्री, जनैपूर्णिमा, चैतेदशैं आदि यहाँका प्रमुख चाडपर्वको रूपमा रहेको पाईन्छ । गाउँपालिकाको गठन हुँदा समाविष्ट साविक गाविस, वडाको क्षेत्रफल सम्बन्धी विवरण देहायको तालिकामा प्रस्तुत गरिएको छ ।

तालिका नं १ : गाउँपालिकाको गठन हुँदा समाविष्ट गरिएका साविकका गाविस, वडाको क्षेत्रफल

वडा नं.	समावेश गरिएका साविकका गाविस	क्षेत्रफल (बर्ग किमिमा)	प्रतिशत
१	लाली वडा नं. १-९	३८.८९	४.४२
२	राया वडा नं. १-९	६८.९८	७.८४
३	छिप्रा वडा नं. १-९	३३.६४	३.८२
४	खार्पूनाथ वडा नं. १-९	७३८.४९	८३.९२
जम्मा		८८०	१००

श्रोत : संघीय मामिला तथा सामान्य प्रशासन मन्त्रालय, २०७४

तालिका नं २ : खार्पूनाथ गाउँपालिकाको विस्तृत विवरण

क्र.सं.	वडा नं.	समावेश गरिएका गाविस र वडाहरू	जनसंख्या	क्षेत्रफल (बर्ग किमिमा)
१	१	लाली वडा नं. १-९	१५७५	३८.८९
२	२	राया वडा नं. ५-९	८४२	१३.२१
३	३	राया वडा नं. १-४	१०६०	५५.७७
४	४	छिप्रा वडा नं. १-९	१०४५	३३.६४
५	५	खार्पूनाथ वडा नं. १-९	१४८९	७३८.४९
जम्मा			६०११	८८०

श्रोत : संघीय मामिला तथा सामान्य प्रशासन मन्त्रालय राज्य पूनः संरचना आयोग, २०७३

२.२ ऐतिहासिक चिनारी तथा नामाकरण

नवगठित खार्पूनाथ गाउँपालिका ऐतिहासिक, प्राकृतिक तथा साँस्कृतिक रूपले महत्वपूर्ण क्षेत्र हो । साविकका लाली,राया,छिप्रा र खार्पूनाथ गाविस सहितका ४ गाविस मिलेर यो गाउँपालिका बनेको छ । प्रसिद्ध खार्पूनाथ मन्दिरको नामबाट नै खार्पूनाथ गाउँपालिकाको नामाकरण गरिएको हो । नामाकरण सन्दर्भमा गाउँपालिकाको नामाकरण पौराणिक कालमा हालको वडा नं. ५ को खार्पूदोभान स्थित सत्यदेवीको काख पतन भएको स्थान र त्यतिबेला काखलाई खार भनिने हुनाले खारबाट खार्पूनाथ रहन गएको किंवदन्ति छ । प्रसिद्ध कर्णाली र गौरी नदिको दोभानमा रहेको खार्पूनाथ मन्दिरलाई पशुपतिनाथ मन्दिरकै रूपमा चिनिन्छ । मानसरोवर जाने तिर्थयात्रीले अनिवार्यरूपमा खार्पूनाथको दर्शन गर्नुपर्ने लोकोक्ति रहेको छ । नेपालका प्रथम जगतगुरु श्री श्री श्री बालसन्त मोहनशरण देवले पनि यस लोकोक्तिको पुष्टी गरेका छन् । यस क्षेत्रकै मुख्य तिर्थस्थल खार्पूनाथ मन्दिर रहेकाले यसै मन्दिरको नामबाट खार्पूनाथ रहन गएको हो ।

२.३ राजनीतिक अवस्थिति

खार्पूनाथ गाउँपालिका कर्णाली प्रदेश अन्तरगत हुम्ला जिल्लामा अवस्थित छ । यस गाउँपालिकामा ५ वडाहरु रहेका छन् । हुम्ला जिल्लामा रहेका ७ वटा स्थानीय तह मध्ये यो गाउँपालिका एक हो । गाउँपालिकाको केन्द्र साविक खार्पूनाथ गाविसको याङ्चु बगर भन्ने स्थानमा रहेको छ । पूर्ववत रूपमा नेपालको मध्यपश्चिमाञ्चल विकास क्षेत्रमा पर्ने कर्णाली अञ्चलमा रहेको यो गाउँपालिका जिल्ला भित्रको प्रतिनिधि सभा निर्वाचन प्रयोजनका लागि जिल्लाकै एउटा मात्र निर्वाचन क्षेत्र रहेको भए पनि प्रदेश सभा निर्वाचन प्रयोजनका लागि तय गरिएका २ निर्वाचन क्षेत्र मध्ये प्रदेश ख अन्तरगत पर्दछ ।

२.४ धरातलीय अवस्था

हिमाली जिल्ला अन्तरगत रहेको यस क्षेत्रमा धरातलिय स्वरूपका हिसाबले हिमाली क्षेत्र भित्रको समथर र भिरालो क्षेत्र रहेको छ । करिब २१४० मीटर उचाई देखि ३३८० मीटर सम्मको उचाईमा मानव बस्ती तथा खेतीपातीका लागि प्रयोग हुँदै आइरहेको छ तथापि, होचा तथा अग्ला पहाडी श्रृंखलाका काखमा रहेको समथर र भिरालो भुवनोटरहेको यस गाउँपालिकामा मुख्य तथा उच्च पर्वतिय धरातलिय अवस्थिति रहेको छ । यस क्षेत्रमा मुख्यतया पिउस,याङ्चु,छिप्रा,नल्ना,पिमाथाङ र ताक्लामा समथर भूभाग रहेको छ । अधिकांश भिरालो जमिन रहेको यस स्थानमा भिर र चट्टानी क्षेत्रले करिब ०.०१ प्रतिशत भूभाग ओगटेको छ ।

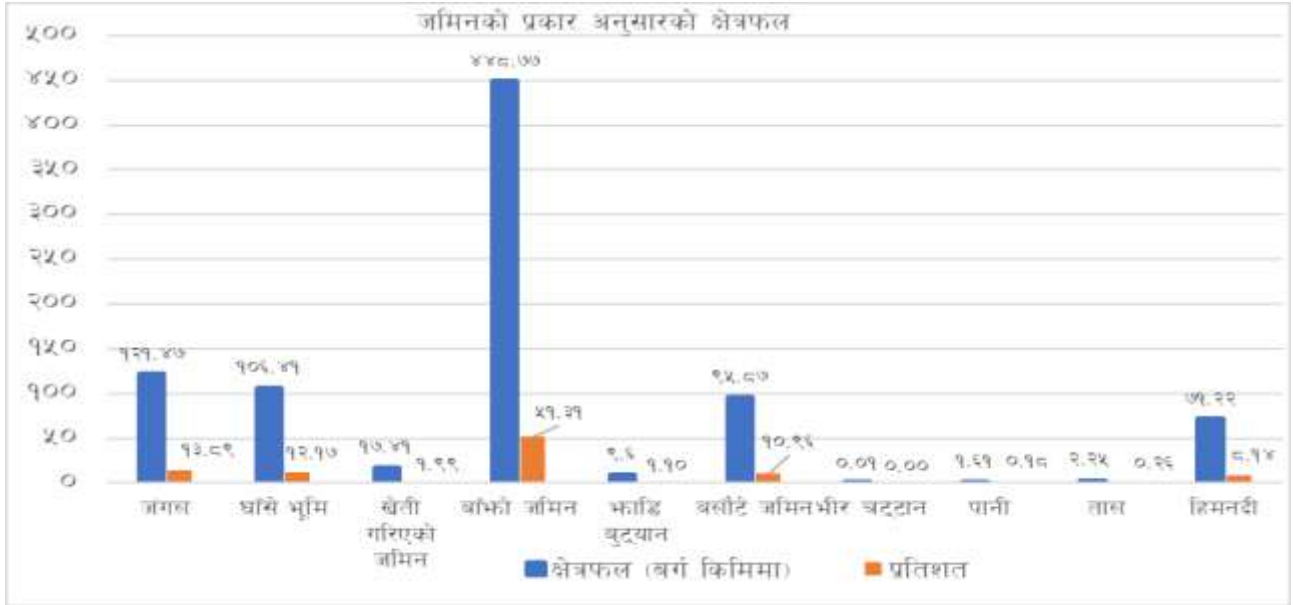
२.५ प्राकृतिक सम्पदा

गाउँपालिकाको कुल क्षेत्रफल ८७४.६२ वर्ग कि.मि.मध्ये करीब १२१.४७ वर्ग किमि अर्थात् १३.८९ प्रतिशत वनक्षेत्र रहेको छ । जस अनुसार १२.१७ घाँसे भूमि वा खर्क क्षेत्र रहेको छ । राया,थाली,ताक्ला र दुर्पामा खेतीयोग्य जमिन रहेको छ । खेती गरिएको जमिनको कुल क्षेत्रफल १७.४१ वर्ग किमि रहेको छ । गाउँपालिकालाई मुलप्रवाह क्षेत्र बनाएर अवरिल बगिरहने कर्णाली नदि, लाली खोला, कारङ्ग खोला, छडि खोला, घट्टे खोला र ह्यामा खोला लगायत नदि तथा खोलाहरु यहाँको मुख्य जल सम्पदाहरु हुन् । सिंचाइको मुख्य श्रोतको रूपमा रहेको यी नदि तथा खोलाबाट यस क्षेत्रको लाली प्यूस, कारङ्ग,छिप्रा,नल्ना,पिमाथाङ,वेडुबिसौना र याङ्चु क्षेत्रमा सिंचाइ हुने गरेको छ । यहाँ डाँफे, मुनाल, च्याखुरा,फकास जस्ता चराचुरुङ्गी र घोरल,जङ्गली याक, भारल,थार,नाउर र कस्तुरी जस्ता जनावर एवं लौठ सल्लो,भोज पत्र,उत्तिस जस्ता वनजन्य वनस्पति स्याउ तथा ओखर जस्ता फलफुल आदि पाइने गर्दछ । जंगल क्षेत्रमा पाइने प्रमुख जडिबुटीका रूपमा पाखनवेद, सतुवा, बिषजडि, बायोजडी,भुल्ले कटुकी,वन कमल ,पाँच औले आदि रहेका छन् । जमिनको प्रकार अनुसारको क्षेत्रफल विवरण देहाय बमोजिमको तालिकामा प्रस्तुत गरिएको छ ।

तालिका नं ३ : जमिनको प्रकार अनुसारको क्षेत्रफल

क्र.सं.	जमिनको प्रकार	क्षेत्रफल (बर्ग किमिमा)	प्रतिशत
१	जंगल	१२१.४७	१३.८९
२	घाँसे भूमि	१०६.४१	१२.१७
३	खेती गरिएको जमिन	१७.४१	१.९९
४	बाँझो जमिन	४४८.७७	५१.३१
५	भाडि बुट्यान	९.६०	१.१०
६	बलौटे जमिन	९५.८७	१०.९६
७	भीर चट्टान	०.०१	०.००१
८	पानी	१.६१	०.१८
९	ताल	२.२५	०.२६
१०	हिमनदी	७१.२२	८.१४
जम्मा		८७४.६२	१००

श्रोत :स्थलगत नक्शा, नापी विभाग तथा स्थानीय तह पुर्नसंरचना आयोगको प्रतिवेदन, २०७४



२.६ साँस्कृतिक उत्कृष्टता

ऐतिहासिक महत्वको खार्पूनाथ क्षेत्रको साँस्कृतिक विशेषता बोकेको यस क्षेत्रमा खस सभ्यता तथा हिन्दु साँस्कृतिक अनुपम संगम रहेको छ । क्षेत्री, ब्राम्हण, जनाजाति र दलित जातीको मिश्रीत बसोवास रहेको यस गाउँपालिकामा मुख्य बोलिचालिको भाषा नेपाली रहेको छ । धार्मिक रूपमा हिन्दु धर्मालम्बीहरुको उच्च बाहुल्यता रहेको यो क्षेत्रमा मनाइले चाडपर्वहरुमा कृष्णाष्टमी, तिज, जनैपुर्णिमा, अनन्ते पुर्णिमा, दशै, तिहार, कार्तिक पूर्णिमा, भुओ औंसी, माघे सक्रान्ती, चैते दशै आदि रहेका छन् । धार्मिक तथा भाषिक रूपमा करिव एकरूपता रहेको यो क्षेत्रमा चाडपर्वका समयमा गरिने विभिन्न क्रियाकलापहरुले यहाँको सामाजिक र साँस्कृतिक उत्कृष्टता झल्काउने गर्दछन् । भेषभुषाका रूपमा पुरुषहरुले मुख्य रूपमा दौरा, सुरवाल, टोपी तथा कोट र महिलाले गुन्यु चोली र पटुकी लगाउने गर्दछन् । यस क्षेत्रमा रहेको खार्पूनाथ, दुधेदह, आदि महत्वपूर्ण धार्मिक स्थलहरु हुन् ।

२.७ विकासका सम्भावनाहरु

खार्पूनाथ गाउँपालिका क्षेत्रभित्र रहेका प्राकृतिक तथा साँस्कृतिक सम्पदाहरु, आर्थिक अभ्यास र उपलब्ध मानविय पूँजी तथा पूर्वाधार लगायतको अवस्थालाई हेर्ने हो भने यस गाउँपालिकामा विकासका प्रशस्त सम्भावनाहरुको आँकलन गर्न सकिन्छ । गाउँ विकासका सम्भावनाहरुलाई देहाय बमोजिमको तालिकामा प्रस्तुत गरिएको छ ।

तालिका नं ४ : गाउँ विकासका सम्भावनाहरु

क्र.सं.	विषय क्षेत्र/उपक्षेत्र	सम्भावना
१	प्राकृतिक श्रोत तथा साधन	<ul style="list-style-type: none"> शितोष्ण हावापानी कर्णाली नदि, घट्टे खोला, कारङ खोला, भित्र खोला, लाली खोला बाँह्र महिना बहने खोला डाँफे, मुनाल, घोरल, कस्तुरी, बाघ, भालु, भारल जस्ता वन्यजन्तु र सल्लो, धुपी, देवदार, बाँज र कटुस जस्ता अमूल्य वनजन्य वनस्पति जैविक विविधता देउल, दोलिख, लुङ्पे, ह्यामा, मटिल्ला, रामेला, देविजुवार्न, बग्नेपानी, सुनसुने, नत्थला, र ाया लेक जस्ता चरन क्षेत्र ताक्ला, सियला, दुर्पा, छिप्रा, याङ्चु, राया र थाली क्षेत्रको खेती योग्य जमिन बालुवा लगायत खरि हुंगा जस्ता खनिजहरुको उपलब्धता पाखनवेद, सतुवा, पाँच औंले, कटुकी, जटामसी, भोजपत्र जस्ता जडिबुटी, डाले चुक तारे चुक, चिराइतो, वन लसुन लौठसल्ला, सेतो चिनी, बोजो, धोडामर्चा, गन्धाइनु आदि प्रचुर सम्भावना रहेको
२	आर्थिक	<ul style="list-style-type: none"> कैलाश तिर्थ यात्रीको लागि खार्पूनाथ मन्दिरको दर्शन पश्चात् मात्र कैलाशको दर्शन गराउन सकिने, स्थानीय तिर्थालु र भक्तजनहरुको लागि खार्पूनाथ

		<p>मन्दिर, प्रसिद्ध दुधे दहको प्रचार प्रसार, खर्पेलगाउँ र पिउसको भवानी मन्दिर, छिप्राको लवासुर मन्दिर, खार्पूनाथ मसान घाट, राया लेक यस क्षेत्रका पर्यटकिय क्षेत्र</p> <ul style="list-style-type: none"> ● सिमि, आलु, मकै, फापर, कागुनो, चिनो, लट्टे, स्याउ, ओखर, आरु बोखरा जस्ता अर्गानिक उत्पादन लागि प्रसिद्ध ● धान, मकै, गहुँ, जौ जस्ता वाली उत्पादन ● जुमा, भोपा, घोडा, गाई, भैसी, भेडा, बाखा जस्ता पशुजन्य उत्पादन ● २ प्रतिशत सिंचित जमिन ● कृषि, व्यापार, पशुपालन र रोजगारी मुख्य पेशा ● प्रभु बैंक तथा विभिन्न सहकारी संस्थाद्वारा वित्तिय सेवा
३	सामाजिक	<ul style="list-style-type: none"> ● माध्यामिक विद्यालयहरुमा व्यवसायिक विषयको पठनपाठन ● प्रस्तावित १५ सैयाको अस्पताल निर्माण सम्पन्न हुनुका साथै अन्य वडाहरुमा स्वास्थ्य संस्थाबाट नियमित सेवा ● पूर्ण सरसफाई प्रवर्द्धनका लागि विभिन्न प्रकारका कार्यक्रमहरु सञ्चालन ● खानेपानीको सुविधा विस्तार ● स्थानियस्तरमा बाल तथा युवा क्लव गठन एवं परिचालन र आमा समुहहरुको सक्रियता ● धार्मिक स्थल, चाडपर्व र कला
४	भौतिक पूर्वाधार	<ul style="list-style-type: none"> ● कर्णाली करिडोर अन्तर्गत सिमकोट, खार्पू हुदै याङ्चुसम्म गाडी सञ्चालन र बाँकी भागमा सडक निर्माणाधिन ● खार्पूनाथ देखि दुर्पा, मारुघोर हुदै रोडिकोट सम्म करिब २१ किमि जिल्ला सडक निर्माणाधिन ● पूल तथा साघु निर्माण ● टेलिफोनबाट संचार सुविधा तथा ईमेल र ईन्टरनेट सुविधाको विस्तार ● उर्जाको रुपमा सोलार तथा विद्युतको उपयोग एवं जलविद्युत निर्माणका लागि पहल
५	सुशासन तथा संस्थागत	<ul style="list-style-type: none"> ● गाउँपालिका, विषयगत शाखा र समितिद्वारा कार्यसम्पादन ● वडाकार्यालयको कार्य नियमित रुपमा हुनु ● गैसस तथा विकास साभेदार संस्थाको विकास निर्माणमा अग्रसरता

श्रोत : समुह छलफल, २०७५

२.८ ग्राहस्थ उत्पादन

कृषि क्षेत्र, उद्योग कलकारखाना र सेवा जस्ता सूचकहरुलाई आधार मानेर हेर्दा काठमाण्डौको कुल ग्राहस्थ उत्पादन सबैभन्दा बढी अर्थात् १५.८ र हुम्ला जिल्लाको कुल ग्राहस्थ उत्पादन ०.१ अथवा सबैभन्दा कम कुल ग्राहस्थ उत्पादन भएका पाँच वटा जिल्ला मध्ये दोस्रो स्थानमा हुम्ला जिल्ला पर्ने हुनाले यसै तथ्यलाई पनि गाउँपालिकाको हकमा सामान्यीकरण गरिएको छ ।

२.९ मानव विकास सूचकांक

नेपाल मानव विकास प्रतिवेदन २०१४ तथा गरिबीको लघु क्षेत्र अनुमान २०६८ मा हुम्ला जिल्लाको सन्दर्भमा औंलाइएका तथ्यहरुलाई यस गाउँपालिकाको हकमा पनि सामान्यीकरण गरिएको छ । नेपाल मानव विकास प्रतिवेदन, २०१४ अनुसार हुम्ला जिल्ला मानव विकास सूचकांकका दृष्टिकोणले ७५ जिल्लाहरु मध्ये ७२ औं स्थानमा पर्दछ । यस जिल्लाको मानव विकास सूचकांकको मान ०.४३२ रहेको छ । जसअनुसार औषत आयु ६४.१५ वर्ष, प्रौढ साक्षरता दर ३७.२२ तथा प्रतिव्यक्ति आमदानी ७९४ अमेरिकी डलर रहेको छ । गरिबीको लघु क्षेत्र अनुमान २०६८ अनुसार यस जिल्लाको गरिबीको दर ४९.२६ प्रतिशत रहेको छ ।

परिच्छेद ३: पारिवारिक विवरण तथा जनसंख्याको अवस्था

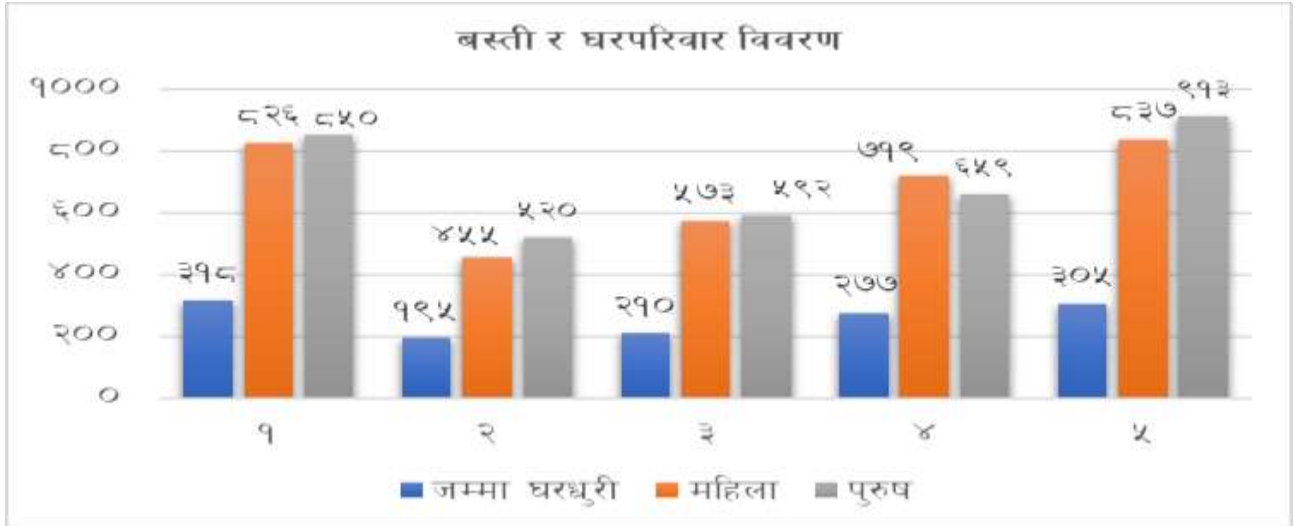
३.१ बस्ती र घरपरिवार विवरण

यस गाउँपालिकाका ५ वटाका कुल ३२ वटा बस्ती मध्ये सबै भन्दा धेरै बस्ती वडा नं २ मा १० बस्ती र सबै भन्दा कम बस्ती वडा नं १ मा ४ एवं वडा नं ४ मा ४ वटा बस्ती रहेका छन् । जनसंख्याको हिसावले सबैभन्दा ठूलो बस्ती वडा नं ५ स्थित खर्पेलगाउँ र सबैभन्दा सानो बस्ती वडा नं २ को पारीबजेडी थाली पर्दछ ।

तालिका नं ५: बस्ती र घरपरिवार विवरण

क्र.सं.	वडा नं	बस्तीको नाम	जम्मा घरधुरी	जनसंख्या			कैफियत
				महिला	पुरुष	जम्मा	
१	१	प्यूस	१००	२५८	२६२	५२०	
२		लाली	६२	१९५	१८७	३८२	
३		देउखुरी	२७	७४	७८	१५२	
४		गोप्का	१२९	२९९	३२३	६२२	
जम्मा			३१८	८२६	८५०	१६७६	
५	२	वामदेव थाली	१७	३७	५६	९३	
६		हिल्सा माथिल्लो गाउँ	१५	३२	३७	६९	
७		माभ्र दग्डा थाली	४३	९७	१२६	२२३	
८		माथिल्लो गाउँ	३३	७९	७२	१५१	
९		पारी गाउँ	५	१४	२०	३४	
१०		पारी बजेडी	१	३	३	६	
११		पारी माथिल्लो गाउँ	१३	३५	२९	६४	
१२		पुरा दग्डा थाली	३०	६८	८१	१४९	
१३		सेराडिल	९	३१	२९	६०	
१४		तल्लो बाडा थाली	२९	५९	६७	१२६	
जम्मा			१९५	४५५	५२०	९७५	
१५	३	गुम्बा धारा	२०	५५	७२	१२७	
१६		घट्ट घर	१	७	५	१२	
१७		गुम्बा राया	२६	८९	१०८	१९७	
१८		कारङ्गा	४४	११८	११७	२३५	
१९		राया गाउँ	११६	२९८	२८०	५७८	
२०		ठेला	३	६	१०	१६	
जम्मा			२१०	५७३	५९२	११६५	
२१	४	छिप्रा	९७	२५९	२३४	४९३	
२२		माजा	१०४	२४६	२२८	४७४	
२३		नल्ता	३८	१०६	९६	२०२	
२४		लेख	३८	१०८	१०१	२०९	
जम्मा			२७७	७१९	६५९	१३७८	
२५	५	ताक्ला	४६	११०	११४	२२४	
२६		बाम्टा	३४	८९	१००	१८९	
२७		खर्पेलगाउँ	११५	३४९	३९२	७४१	
२८		जाकोट	१०	३६	३६	७२	
२९		डाँडाबाडा (याङ्चु)	२७	६८	७२	१४०	
३०		दुर्पा	३४	७९	९२	१७१	
३१		स्यालाबाडा	३४	९३	९१	१८४	
३२		रिक्दुला	५	१३	१६	२९	
जम्मा			३०५	८३७	९१३	१७५०	
कुल जम्मा			१३०५	३४१०	३५३४	६९४४	

श्रोत : घरपरिवार सर्वेक्षण, २०७५



३.२ जनसंख्या वितरणको अवस्था

राष्ट्रिय जनगणना २०६८ अनुसार यस गाउँपालिकाको कूल घरपरिवार ११६८ र जनसंख्या ६०११ थियो जसमा महिलाको जनसंख्या ३०४४ र पुरुष जनसंख्या २९६७ एवं लैंगिक अनुपात १०२.५९ रहेको थियो भने घरपरिवार सर्वेक्षण, २०७५ अनुसार यस गाउँपालिकाको जनसंख्या क्रमशः यस प्रकार रहेको छ। वडा अनुसार सबैभन्दा उच्च जनसंख्या वडा नं. ५ मा १७५० रहेको छ भने सबै भन्दा न्यून वडा नं. २ मा ९७८ रहेको देखिन्छ। हालको विवरण अनुसार औषत घरपरिवारको आकार ५.३२ र लैंगिक अनुपात ९६.६३ रहेको छ। यस सम्बन्धी वडागत रुपमा जनसंख्या वितरणको अवस्था विवरण देहाय बमोजिम रहेको छ।

तालिका नं ६ : जनसंख्या वितरणको अवस्था

वडा नं.	जनगणना २०६८ अनुसार						घरपरिवार सर्वेक्षण २०७५ अनुसार					
	घरपरिवार	जनसंख्या			औषत घरपरिवारको आकार	लैंगिक अनुपात	घरपरिवार	जनसंख्या			औषत घरपरिवारको आकार	लैंगिक अनुपात
		महिला	पुरुष	जम्मा				महिला	पुरुष	जम्मा		
१	३०५	८०४	७७१	१५७५	५.१६	१०४.२	३१८	८२६	८५०	१६७६	५.२७	९७.१८
२	१९८	४००	४४२	८४२	४.२५	९०.४९	१९५	४५५	५२०	९७५	५.००	८७.५०
३	१८६	५४१	५१९	१०६०	५.७०	१०४.२३	२१०	५७३	५९२	११६५	५.५५	९६.७९
४	२१४	५६०	४८५	१०४५	४.८८	११५.४६	२७७	७१९	६५९	१३७८	४.९७	१०९.१०
५	२६५	७३९	७५०	१४८९	५.६२	९८.५३	३०५	८३७	९१३	१७५०	५.७४	९१.६८
जम्मा	११६८	३०४४	२९६७	६०११	५.१५	१०२.५९	१३०५	३४१०	३५३४	६९४४	५.३२	९६.४९

श्रोत : केन्द्रीय तथ्याङ्क विभाग, २०६८ तथा घरपरिवार सर्वेक्षण २०७५



३.३ उमेर तथा लिङ्गको आधारमा जनसंख्या विवरण

उमेर तथा लिङ्गका आधारमा जनसंख्याको स्थिति हेर्दा उमेर समुह अनुसार सबै भन्दा बढी जनसंख्या २५ देखि ४५ वर्ष उमेर समुहको कुल १८२३ देखिन्छ भने सबै भन्दा कम जनसंख्या ७५ वर्ष माथिको कूल ३१ रहेको छ। तसर्थ हालको यो जनसंख्याको संरचनालाई हेर्दा जनसांख्यिक लाभको अवस्था देखिन्छ। लैंगिकताका आधारमा विभिन्न उमेर समुह अनुसार यस सम्बन्धी अन्य विवरण देहाय बमोजिम रहेको छ।

तालिका नं ७ : उमेर तथा लिङ्गको आधारमा जनसंख्या विवरण

वडा नं/ उमेर समुह	१			२			३			४			५			जम्मा		
	म	पु	जम्मा	म	पु	जम्मा	म	पु	जम्मा	म	पु	जम्मा	म	पु	जम्मा	म	पु	जम्मा
५ वर्ष मुनि	१०९	१०७	२१६	६५	६६	१३१	८१	९१	१७२	१०७	९२	१९९	९५	१२४	२१९	४५७	४८०	९३७
६-१० वर्ष	११६	१४०	२५६	८१	८९	१७०	११७	९२	२०९	१२७	१०३	२३०	१४६	१४७	२९३	५८७	५५१	११५८
११-१५ वर्ष	१०५	९२	१९७	३४	५१	८५	६१	७३	१३४	८६	७८	१६४	१०२	१२४	२२६	३८८	४१८	८०६
१६-२४ वर्ष	११५	१४८	२६३	६२	९५	१५७	६८	१०१	१६९	१००	९९	१९९	१३८	१७५	३१३	४८३	६१८	११०१
२५-४५ वर्ष	२४२	२४४	४८६	१४२	१४८	२९०	१६०	१५१	३११	१७६	१७१	३४७	२०२	१८७	३८९	९२२	९०१	१८२३
४५-६० वर्ष	१०३	८७	१९०	५४	५१	१०५	५४	६१	११५	६०	७०	१३०	१००	१०१	२०१	३७१	३७०	७४१
६०-७५ वर्ष	३६	३१	६७	१७	१५	३२	२८	१९	४७	६०	४१	१०१	४७	५३	१००	१८८	१५९	३४७
७५ वर्षमाथि	०	१	१	०	५	५	४	४	८	३	५	८	७	२	९	१४	१७	३१
जम्मा	८२६	८५०	१६७६	४५५	५२०	९७५	५७३	५९२	११६५	७१९	६५९	१३७८	८३७	९१३	१७५०	३४१०	३५३४	६९४४

श्रोत : घरपरिवार सर्वेक्षण, २०७५

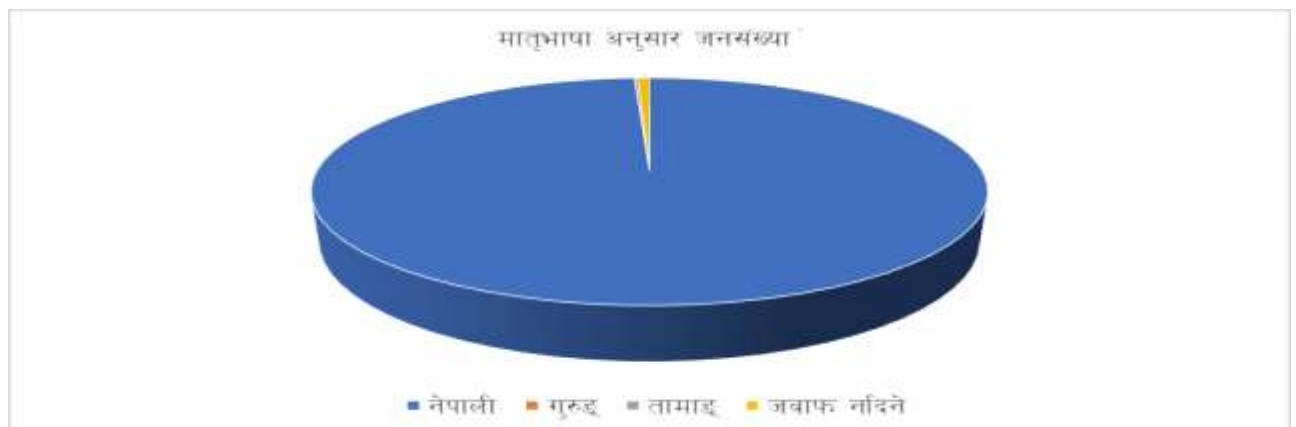
३.४ मातृभाषाको आधारमा जनसंख्या विवरण

तलको तालिका अनुसार मातृभाषाको आधारमा जनसंख्याको अवस्थालाई हेर्दा सबैभन्दा बढी नेपाली भाषा बोल्ने जनसंख्या ६०२४ अर्थात् ९९.११ प्रतिशत र सबै भन्दा कम गुरुङ् भाषा बोल्ने ९ जना अर्थात् ०.१५ प्रतिशत रहेको छ। त्यसै गरेर जवाफ नदिने ४५ जना अर्थात् ०.७४ प्रतिशत जनसंख्या रहेको छ।

तालिका नं ८ : मातृभाषाको आधारमा जनसंख्या विवरण

मातृभाषा/वडा नं	वडा नं १	वडा नं २	वडा नं ३	वडा नं ४	वडा नं ५	जम्मा	प्रतिशत
नेपाली	१६७६	९७२	११५५	१३७३	१७०८	६८८४	९९.१४
गुरुङ्	०	३	०	०	०	३	०.०४
नेवारी	०	०	०	०	०	०	
थारु	०	०	०	०	०	०	
तामाङ्	०	०	०	०	१२	१२	०.१७
डोटेल	०	०	०	०	०	०	
दुरा	०	०	०	०	०	०	
खाम	०	०	०	०	०	०	
शोर्पा	०	०	०	०	०	०	
जवाफ नदिने	०	०	१०	५	३०	४५	०.६५
जम्मा	१६७६	९७५	११६५	१३७८	१७५०	६९४४	१००

श्रोत : घरपरिवार सर्वेक्षण, २०७५



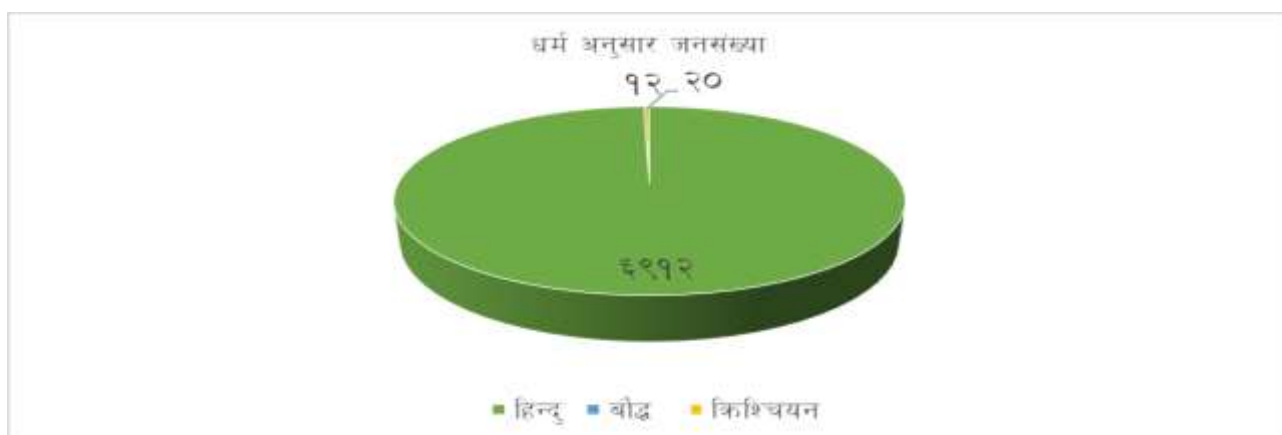
३.५ धर्म अनुसार जनसंख्या विवरण

धार्मिक हिसाबले गाउँपालिका भित्र बोलिने मातृभाषाहरु मध्ये सबैभन्दा उच्च हिन्दु धर्म मान्नेहरु ६९९२ वा ९९.५४ प्रतिशत रहेका छन् । त्यसैगरि, बौद्ध धर्म र इसाई धर्म मान्नेहरुको जससंख्या क्रमशः १२ र २० रहेको देखिन्छ । धर्म अनुसारको वडागत जनसंख्या विवरण देहाय बमोजिम रहेको छ ।

तालिका नं ९ : धर्म अनुसार जनसंख्या विवरण

वडा नं.	धर्म अनुसार जनसंख्या (घरपरिवार सर्वेक्षण २०७५ अनुसार)					कैफियत
	हिन्दु	बौद्ध	क्रिश्चियन	अन्य	जम्मा	
१	१६६५	०	११		१६७६	
२	९७५	०	०		९७५	
३	११५६	०	९		११६५	
४	१३७८	०	०		१३७८	
५	१७३८	१२	०		१७५०	
जम्मा	६९९२	१२	२०		६९४४	
प्रतिशत	९९.५४	०.१७	०.२९		१००	

श्रोत : घरपरिवार सर्वेक्षण २०७५



३.६ जातिगत आधारमा घरधुरी विवरण

क्षेत्री जातिको बाहुल्यता रहेको यस गाउँपालिकामा कुल १३०५ घरधुरी मध्ये ५०४ घरधुरी क्षेत्री परिवार अर्थात् ३८.६२ प्रतिशतको बसोबास रहेको छ भने ४०० घरधुरी ठकुरी जाति अर्थात् ३०.६५ प्रतिशतको बसोबास रहेको छ । त्यसै गरेर सबैभन्दा कम घरधुरी घती जातिको १ अथवा ०.०८ प्रतिशत रहेको छ ।

तालिका नं १० : जातिगत आधारमा घरधुरी विवरण

क्र.सं.	जातियता	घरधुरी					जम्मा घरधुरी	प्रतिशत
		वडा नं १	वडा नं २	वडा नं ३	वडा नं ४	वडा नं ५		
१	क्षेत्री	९७	१८०	३९	१३७	५१	५०४	३८.६२
२	ब्राम्हण	२७	२	०	१९	१	४९	३.७५
३	सार्की	०	०	०	०	९	९	०.६९
४	कामी	१	०	०	१	५	७	०.५४
५	दमाई	२	०	०	५	३	१०	०.७७
६	तामाङ्ग	०	०	०	०	४	४	०.३१
७	ठकुरी	१३५	७	३२	८६	१४०	४००	३०.६५
८	घती	०	०	०	०	१	१	०.०८
९	चलित	३६	६	३८	२९	८३	१९२	१४.७१
१०	लामा	०	०	०	०	२	२	०.१५
११	अन्य	२२	०	९७	०	०	११९	९.१२
१२	नखुलेको	०	०	२	०	६	८	०.६१
जम्मा		३१८	१९५	२१०	२७७	३०५	१३०५	१००

श्रोत : घरपरिवार सर्वेक्षण, २०७५

३.७ घरमुलीको विवरण

लैंगिकताका आधारमा घरमुलीको स्थिति हेर्दा कूल १३०५ घरपरिवार मध्ये सबैभन्दा बढि पुरुष घरमुली हुने घरपरिवार संख्या ११९० र महिला घरमुली हुने परिवार ८६ मात्र रहेको छ । ५० वर्ष माथिको उमेर समुहका आधारमा सबैभन्दा उच्च ७० वर्ष देखि ७५ वर्ष सम्मका घरमुली न्यून रहेको देखिन्छ । लिंग र उमेर समुहका आधारमा घरमुलीको विवरण देहाय बमोजिम रहेको छ ।

तालिका नं ११ : घरमुलीको विवरण

उमेर समुह	लैंगिकताका आधारमा घरमुली संख्या			
	पुरुष	महिला	नखुलको	जम्मा
०-४	०	०	०	०
५-९	०	०	०	०
१०-१४	०	०	०	०
१५-१९	११	२	२	१५
२०-२९	२०६	५	७	२१८
३०-३९	४०२	३४	५	४४१
४०-४९	३२८	३१	८	३६७
५०-५९	१३७	११	३	१५१
६०-६९	९२	३	४	९९
७०	१४	०	०	१४
जम्मा	११९०	८६	२९	१३०५

श्रोत : घरपरिवार सर्वेक्षण, २०७५

३.८ पेशाका आधारमा जनसंख्या विवरण

यस खापुनाथ गाउँपालिका क्षेत्रका बासिन्दाको मुख्य पेशा नै कृषि हो । कुल जनसंख्याको २५०७ अर्थात ३६.१ प्रतिशत जनसंख्याको मुख्य पेशा नै कृषि हो भने बाँकी २१५ अथवा २ प्रतिशत जनसंख्या गैरकृषिमा आवद्य रहेका देखिन्छन् ।

तालिका नं १२ : पेशाका आधारमा जनसंख्या विवरण

क.स.	विवरण	जनसंख्या			प्रतिशत
		महिला	पुरुष	जम्मा	
१	कृषि				
१.१	खेतीपाती	१२३१	१२७६	२५०७	३६.१
१.२	पशुपालन			०	
१.३	कुखुरा पालन			०	
१.४	माछा पालन			०	
१.५	अन्य			०	
	जम्मा	१२३१	१२७६	२५०७	३६.१
२	गैर कृषि			०	
२.१	व्यापार	४	४४	४८	०.६९
२.२	उद्योग				
२.३	नोकरी	६०	७९	१३९	२
२.४	दैनिक ज्यालादारी	०	१६	१६	०.२३
२.५	वैदेशिक रोजगार	०	१२	१२	०.१७
२.६	अन्य खुलाउने				
	जम्मा	६४	१५१	२१५	२
	कुल जम्मा	१२९५	१४२७	२७२२	३९.२

श्रोत : घरपरिवार सर्वेक्षण, २०७५

३.९ आर्थिक रुपले सक्रिय जनसंख्या विवरण

सक्रिय जनसंख्याको अवस्थालाई विश्लेषण गर्ने हो भने राष्ट्रिय रुपमा भै यस गाउँपालिकाको जनसंख्या पनि १६ देखि ५९ वर्ष उमेर समुहको जनसंख्याको बाहुल्यता अर्थात् कुल जनसंख्याको ५२.७८ प्रतिशत देखिन्छ । तसर्थ यो उमेर समुह भनेको जनसांखिक लाभको भएकाले यसलाई सहि रुपमा परिचालन गर्न सकेमा गाउँपालिकाले यो उमेर समुहको जनसंख्याबाट केहि न केहि लाभ लिन सक्ने सम्भावना देखिन्छ । बाँकी जनसंख्याको संरचनालाई तलको तालिकाबाट प्रष्ट पार्न खोजिएको छ ।

तालिका नं १३ : आर्थिक रूपले सक्रिय जनसंख्या

उमेर समुह	पुरुष	महिला	जम्मा	प्रतिशत
० देखि १५	१४६९	१४३२	२९०१	४१.७८
१६ देखि ५९	१८८९	१७७६	३६६५	५२.७८
६० भन्दा माथि	१७६	२०२	३७८	५.४४
जम्मा	३५३४	३४१०	६९४४	१००

श्रोत : घरपरिवार सर्वेक्षण, २०७५

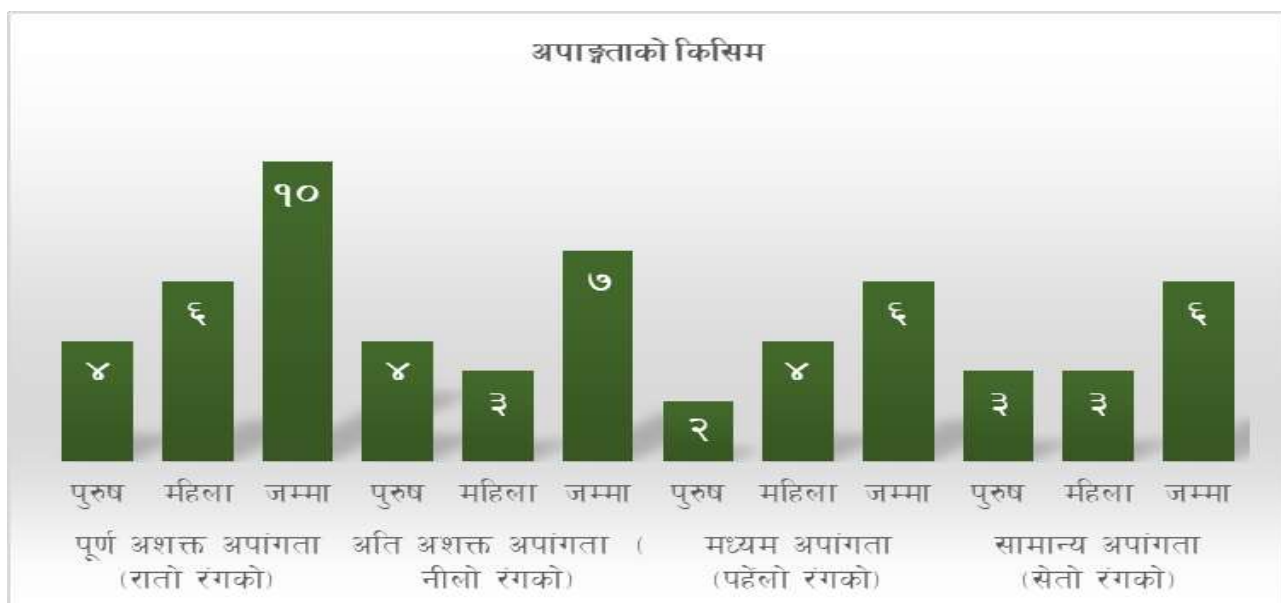
३.१० अपाङ्गताको आधारमा जनसंख्या विवरण (प्रौढ)

अपाङ्गता भएका व्यक्तिले प्राप्त गरेको परिचय पत्रको आधारमा १६ वर्ष भन्दा माथिका कुल २९ अपाङ्ग प्रौढहरु मध्ये १० जना पूर्ण अशक्त अपाङ्गता, ७ जना अति अशक्त अपाङ्गता, ६ जना मध्यम अशक्त अपाङ्गता र ६ जना सामान्य अपाङ्गता भएका व्यक्तिहरुमा पर्दछन् । त्यसै गरेर कुल १४ अपाङ्गता भएका बालबालिका मध्ये २ जना पूर्ण अशक्त अपाङ्गता, ५ जना अति अशक्त अपाङ्गता, ५ जना मध्यम अशक्त अपाङ्गता र २ जना सामान्य अपाङ्गताको वर्ग भित्र पर्दछन् । बाँकी विस्तृत विवरण तलको तालिकाबाट प्रष्ट पार्न खोजिएको छ ।

तालिका नं १४ : अपाङ्गताको आधारमा जनसंख्या (प्रौढ)

वडा नं	अपाङ्गता संख्या			अपाङ्गताको किसिम											
				पूर्ण अशक्त अपाङ्गता (रातो रंगको)			अति अशक्त अपाङ्गता (नीलो रंगको)			मध्यम अपाङ्गता (पहेलो रंगको)			सामान्य अपाङ्गता (सेतो रंगको)		
	पुरुष	महिला	जम्मा	पुरुष	महिला	जम्मा	पुरुष	महिला	जम्मा	पुरुष	महिला	जम्मा	पुरुष	महिला	जम्मा
१	१	२	३	१	१	२	०	१	१						
२	४	४	८	१	२	३	२	१	३	०	१	१	१	०	१
३	१	२	३	१	२	३									
४	४	३	७	१	१	२	२	१	३	१	०	१	०	१	१
५	३	५	८	०	०	०	०	०	०	१	३	४	२	२	४
जम्मा	१३	१६	२९	४	६	१०	४	३	७	२	४	६	३	३	६

श्रोत : घरपरिवार सर्वेक्षण, २०७५



तालिका नं १५ : अपाङ्गताको आधारमा जनसंख्या (बालबालिका)

वडा नं	अपाङ्गता संख्या			अपाङ्गताको किसिम											
				पूर्ण अशक्त अपाङ्गता (रातो रंगको)			अति अशक्त अपाङ्गता (नीलो रंगको)			मध्यम अपाङ्गता (पहेलो रंगको)			सामान्य अपाङ्गता (सेतो रंगको)		
	बालिका	बालक	जम्मा	बालिका	बालक	जम्मा	बालिका	बालक	जम्मा	बालिका	बालक	जम्मा	बालिका	बालक	जम्मा
१	०	१	१	०	०	०	०	१	१	०	०	०	०	०	०
२	०	०	०	०	०	०	०	०	०	०	०	०	०	०	०
३	१	१	२	१	१	२	०	०	०	०	०	०	०	०	०
४	१	०	१	०	०	०	१	०	१	०	०	०	०	०	०
५	४	६	१०	०	०	०	३	०	३	१	४	५	०	२	२
जम्मा	६	८	१४	१	१	२	४	१	५	१	४	५	०	२	२

श्रोत: घरपरिवार सर्वेक्षण, २०७५

३.११ बसाईसराई सम्बन्धी विवरण

आर्थिक रूपले सम्पन्न व्यक्तिहरुको शिक्षा,स्वास्थ्य,खानपानका दृष्टिले शहरी क्षेत्र प्रतिको मोह निश्चयनै हुने गर्दछ, तथापि यस गाउँपालिका क्षेत्रको विगत ३ वर्ष भित्रको बसाईसराईको अवस्थालाई हेर्ने हो भने वडा नं ३ बाट ५ जना बाहिर बसाईसराई गरे पनि अन्य वडाबाट बसाईसराई भएको देखिदैन ।

तालिका नं १६ : वडागत रूपमा बसाईसराई सम्बन्धी विवरण

बसाईसराई विवरण र वडा	१			२			३			४			५			जम्मा		
	म.	पु.	जम्मा	म.	पु.	जम्मा	म.	पु.	जम्मा	म.	पु.	जम्मा	म.	पु.	जम्मा	म.	पु.	जम्मा
गाउँपालिका भित्र आएका	०	०	०	०	०	०	०	०	०	०	०	०	०	०	०	०	०	०
गाउँपालिका बाहिर गएका	०	०	०	०	०	०	३	२	५	०	०	०	०	०	०	३	२	५
जम्मा	०	०	०	०	०	०	३	२	५	०	०	०	०	०	०	३	२	५

श्रोत: घरपरिवार सर्वेक्षण, २०७५

३.१२ व्यक्तिगत घटना सम्बन्धी विवरण

गतवर्षको विवरण अनुसार गाउँपालिकामा कुल जन्मदर्ता, मृत्युदर्ता, विवाह दर्ता भएको देखिन्छ । यस्तैगरी बसाईसराईको सन्दर्भमा ... परिवार बसाईसराई गरी आएको र परिवार बसाईसराई गरी गएको पाइन्छ । यस सम्बन्धी वडागत विवरण देहाय बमोजिम रहेको छ ।

तालिका नं १७ : व्यक्तिगत घटना विवरण

वडा नम्बर	जन्म	मृत्यु	विवाह	सम्बन्ध विच्छेद (जोडी)	बसाईसराई	
					आएको	गएको
१						
२						
३					३	२
४						
५						
जम्मा					३	२

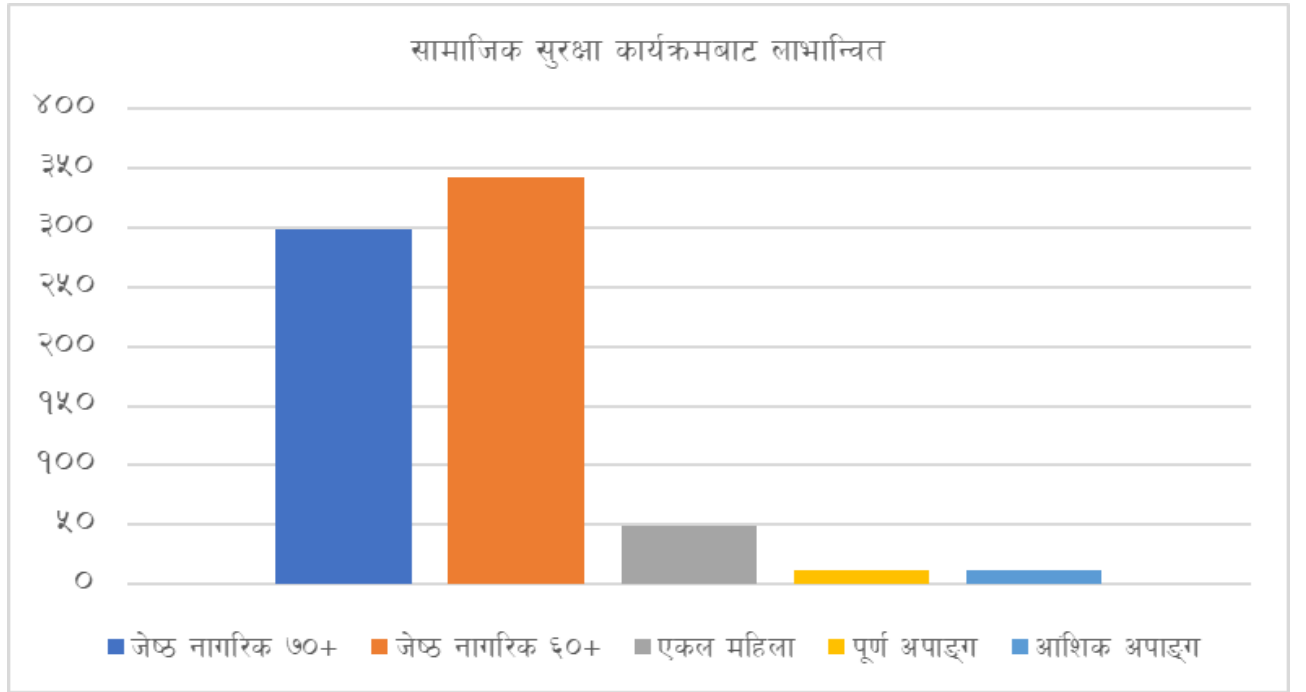
श्रोत : गाउँपालिका कार्यालय, २०७५

३.१३ सामाजिक सुरक्षा कार्यक्रमबाट लाभान्वित विवरण

तालिका नं १८ : सामाजिक सुरक्षा कार्यक्रमबाट लाभान्वित

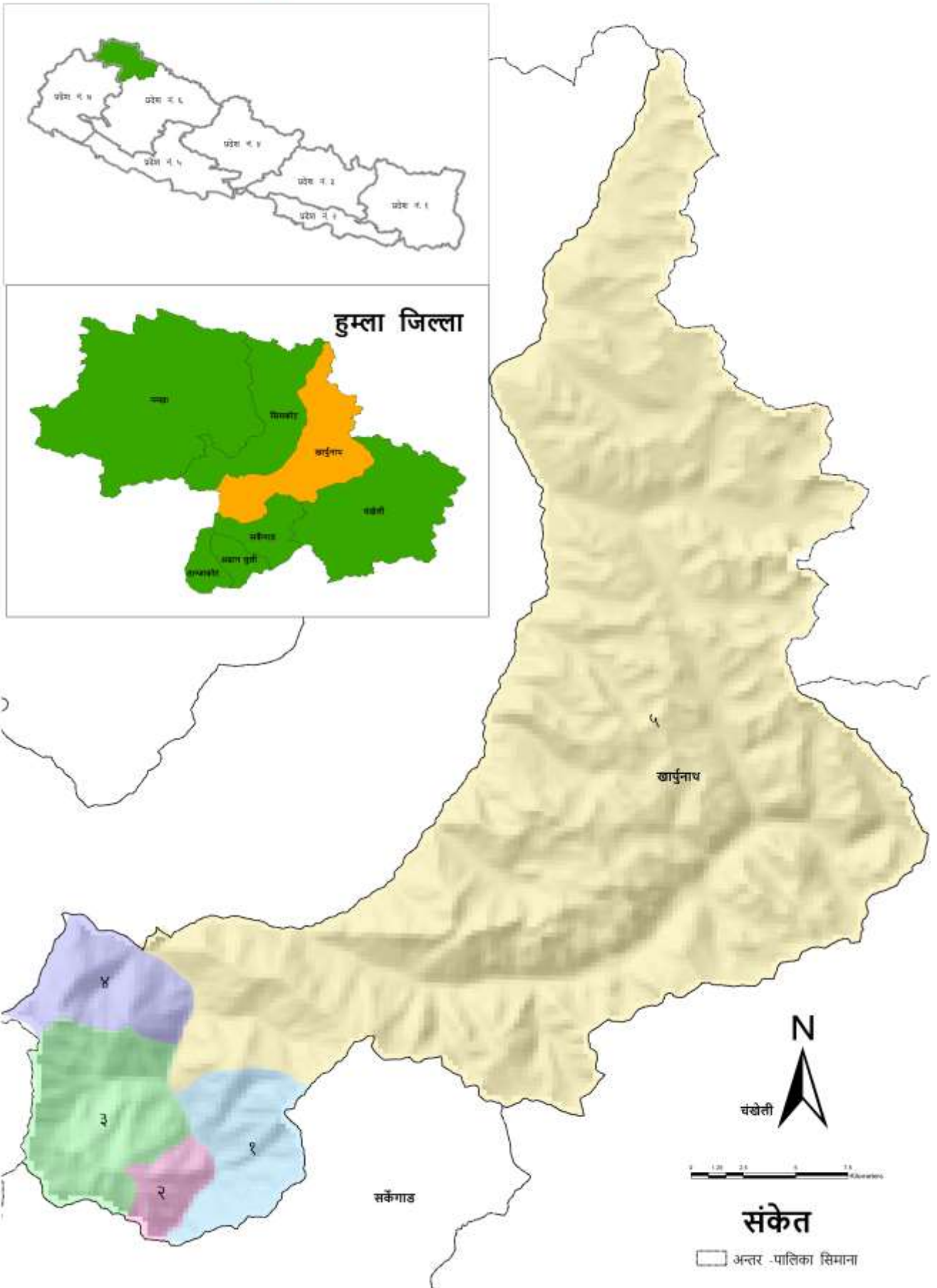
वडा नं.	जेष्ठ नागरिक ७०+		जेष्ठ नागरिक ६०+			एकल महिला	पूर्ण अपाङ्ग			आंशिक अपाङ्ग			जम्मा	
	महिला	पुरुष	जम्मा	महिला	पुरुष		जम्मा	महिला	पुरुष	जम्मा	महिला	पुरुष		जम्मा
१			७१			८७	२४	१	१	२	०	२	२	११५
२			३०			४७	९	१	२	३	२	१	३	६२
३			३५			५०	१४	२	३	५	०	०	०	६९
४			८६			५०	१	१	१	२	३	१	४	५७
५			७७			१०८	१	०	०	०	३	०	३	११२
जम्मा			२९९	०	०	३४२	४९	५	७	१२	८	४	१२	४१५

श्रोत : गाउँपालिका कार्यालय, २०७५



३.१४ श्रोत नक्शा

खार्पुनाथ गाउँपालिकाको नक्सा



परिच्छेद ४: आर्थिक अवस्था

४.१ प्रमुख आर्थिक विवरण

यस शिर्षक अन्तरगत आर्थिक गतिविधिको विवरण प्रस्तुत गरिएको छ ।

४.१.१ प्राविधिक, सीपयुक्त तथा विशेष दक्षता भएका मानव संसाधनको विवरण

गाउँपालिका क्षेत्रभित्र उपलब्ध हुन सक्ने कृषि, पशु, इन्जिनियरिङ्ग, वन, मेडिसिन, खाद्य प्रसोधन, वकिल, पत्रकार जस्ता प्राविधिक तथा विशेष दक्षता भएका मानव संसाधन कुल १०३ जना रहेको पाइन्छ । जसमध्ये सबैभन्दा बढी वडा नं. ५ मा ३८ जना रहेको छ भने वडा नं. २ र ३ मा सबैभन्दा न्यून १२/१२ जना त्यस्ता मानव संसाधन उपलब्ध रहेको देखिन्छ । यस सम्बन्धी वडागत विवरण देहाय बमोजिम रहेको छ ।

तालिका नं १९ : प्राविधिक, सीपयुक्त तथा विशेष दक्षता भएका मानव संसाधन

वडा नं	विषय क्षेत्र अनुसार प्राविधिक मानव संसाधन																जम्मा
	कृषि र पशु		इन्जिनियरिङ्ग		वन		मेडिसिन		खाद्यप्रसोधन		वकिल		पत्रकार		अन्य		
	म	पु	म	पु	म	पु	म	पु	म	पु	म	पु	म	पु	म	पु	
१	१	३	०	७	०	०	३	५									१९
२	१	२	०	५	०	१	१	२									१२
३	०	३	०	४	०	०	२	३									१२
४	१	६	०	९	०	१	१	४									२२
५	०	७	०	१०	०	३	४	११	०	०	०	१	०	१	१	०	३८
जम्मा	३	२१	०	३५	०	५	११	२५	०	०	०	१	०	१	१	०	१०३

श्रोत : समूह छलफल तथा जानकार व्यक्ति अन्तरवार्ता, २०७५

४.१.२ मुख्य पेशा सम्बन्धी विवरण

यस क्षेत्रमा अबलम्बन गरिएको पेशा मध्ये सबैभन्दा बढि कृषिमा ३६६५, प्राविधिक ३५, वन तथा मतस्य कामदारका रुपमा २८ जना रहेका छन् । दश वर्षभन्दा माथिको जनसंख्याको पेशागत स्थिति निहाल्दा सबैभन्दा न्यून हस्तकला व्यवसायमा २ जना र ५ जना विशुद्ध व्यवसायीका रुपमा काम गर्ने गरेका छन् । पेशा अनुसार जनसंख्या सम्बन्धी विवरण देहाय बमोजिम रहेको छ ।

तालिका नं २० : मुख्य पेशा सम्बन्धी विवरण

पेशागत विवरण	निरक्षर			साक्षर			कूल जम्मा
	पुरुष	महिला	जम्मा	पुरुष	महिला	जम्मा	
सुरक्षा निकाय				२२	२	२४	२४
व्यवस्थापक				६	०	६	६
व्यवसाय				५	०	५	५
प्राविधिक				३५	०	३५	३५
कार्यालय सहायक				१२	२	१४	१४
ज्यालादारी				९	०	९	९
वन तथा मतस्य कामदार				२५	३	२८	२८
हस्तकला व्यवसाय				२	०	२	२
मेसिन अपरेटर				१८	०	१८	१८
कृषि कार्य				१८८९	१७७६	३६६५	३६६५
उल्लेख नभएको							
जम्मा				२०२३	१७८३	३८०६	३८०६

श्रोत : केन्द्रीय तथ्याङ्क विभाग, २०६८

४.१.३ औसत आम्दानी विवरण

कृषि पेशा नै प्रधान पेशाको रुपमा रहेको यस गाउँपालिकाका बासिन्दाहरुको औषत मासिक आम्दानी कृषि लगायत रोजगारी, व्यापार व्यवसाय र ज्याला मजदुरीबाट न्यूनतम रु १००० भन्दा कम आय आर्जन गर्ने देखि लिएर रु २५००० भन्दा बढी आय आर्जन गर्ने घरपरिवार छन् । सबै भन्दा कम २७ घरपरिवारको मासिक आम्दानी रु १०००० देखि

१५००० सम्म देखिन्छ, भने सबैभन्दा बढी ३०८ घरधुरी को मासिक आम्दानी ३००१ देखि ५००० सम्म रहने गरेको छ ।
विस्तृत विवरण तलको तालिकामा प्रस्तुत गरिएको छ ।

तालिका नं २१ : औसत आम्दानी विवरण

क्र.स.	औसत मासिक पारिवारिक आम्दानी विवरण (रुपैयामा)	परिवार संख्या	प्रतिशत
१	१००० भन्दा कम	१५२	११.६५
२	१००० देखि २०००	२४८	१९.००
३	२००१ देखि ३०००	२२०	१६.८६
४	३००१ देखि ५०००	३०८	२३.६
५	५००१ देखि १००००	१८३	१४.०२
६	१०००० देखि १५०००	२७	२.०७
७	१५००० देखि २५०००	५५	४.२१
८	२५००० भन्दा माथि	१०५	८.०५
	जम्मा	१३०५	१००

श्रोत : घरपरिवार सर्वेक्षण, २०७५

४.१.४ औसत खर्च तथा बचत विवरण

अधिकांश घरपरिवार कृषिमा आश्रित हुने र कृषि पेशा पनि आकाशे पानीमा भर पर्नु पर्ने हुदा मासिक आम्दानी, खर्च र बचत कम हुन गएको देखिन्छ । मासिक बचत नगर्ने घरधुरीको संख्या १०७५ अर्थात् ८२.३८ प्रतिशत घरधुरीको बचत सुन्य देखिन्छ, भने मासिक २००१ देखि ३००० सम्म बचत गर्ने घरधुरीको संख्या ६२ । सबै भन्दा कम ८ घरधुरीले मासिक ५००१ देखि १०००० सम्म बचत गर्ने गरेको देखिन्छ । मासिक खर्च र औसत बचतको विस्तृत विवरण तलको तालिकामा प्रस्तुत गरिएको छ ।

तालिका नं २२ : औसत बचत विवरण

क्र.स.	औसत मासिक पारिवारिक बचत विवरण (रुपैयामा)	परिवार संख्या	प्रतिशत
१	शून्य	१०७५	८२.३८
२	५०० देखि १०००	२५	१.९२
३	१००१ देखि २०००	३३	२.५३
४	२००१ देखि ३०००	६२	४.७५
५	३००१ देखि ५०००	४८	३.६८
६	५००१ देखि १००००	८	०.६१
७	१०००० भन्दा माथि	१७	१.३०
	जम्मा	१३०५	१००

श्रोत : घरपरिवार सर्वेक्षण, २०७५

४.१.५ विपन्नता स्तरीकरण विवरण

कुल १३०५ घरधुरी भएको यस गाउँपालिकामा अति गरिव परिवारको संख्या सबैभन्दा बढी अर्थात् ५०८ रहेको छ जुन तीन महिना भन्दा कम अवधिमा खान पुग्ने सुचक तथा अन्य क्षेत्रलाई आधार मानेर स्तरीकरण गर्ने गरिन्छ । त्यसै गरेर सम्पन्न परिवार १७७ छन् जसलाई १२ महिना अवधि भन्दा बढी खान पुग्छ । बाँकी विस्तृत विवरण बडागत रुपमा तलको तालिकामा प्रस्तुत गरिएको छ ।

तालिका नं २३ : बडागत रुपमा विपन्नता स्तरीकरण

वडा नं	विपन्नता स्तरीकरण					कैफियत
	अति गरिव	गरिव	मध्यम	सम्पन्न	जम्मा	
१	१५०	७२	६४	३२	३१८	
२	४३	८५	३४	३३	१९५	
३	५४	६८	४१	४७	२१०	
४	१३५	६७	३९	३६	२७७	
५	१२६	७२	७८	२९	३०५	
जम्मा	५०८	३६४	२५६	१७७	१३०५	

श्रोत: विपन्नता स्तरीकरण मापन, २०७३ (जि.वि.स.हुम्ला) र घरधुरी सर्वेक्षण, २०७५

४.१.६ खाद्यान्न सुरक्षाको अवस्था

खाद्यान्न सुरक्षाको अवस्थालाई हेर्ने हो भने सबैभन्दा बढी ६५७ घरपरिवार अर्थात् ५०.३४ प्रतिशत घरपरिवारलाई १०-१२ महिना खान पुग्ने देखिन्छ भने सबैभन्दा कम ४७ घरपरिवारलाई आफ्नो खेतवारीको उत्पादनबाट खान पुगेर वेच विखन गर्ने गरेको पाइएको छ ।

तालिका नं २४ :खाद्यान्न सुरक्षाको अवस्था

क्र.सं.	खाद्यान्न उपलब्धताको आधारमा परिवार संख्याको विवरण	संख्या	प्रतिशत
१	३ महिनाभन्दा कम खान पुग्ने परिवार	१९०	१४.५६
२	४ - ६ महिना खान पुग्ने परिवार	३२९	२५.२१
३	७ - ९ महिना खान पुग्ने परिवार	८२	६.२८
४	१० - १२ महिना खान पुग्ने परिवार	६५७	५०.३४
५	आफ्नो खेतवारीको उत्पादनबाट खान पुगेर वेच विखन गर्ने परिवार	४७	३.६
जम्मा		१३०५	१००

श्रोत :घरघुरी सर्वेक्षण,२०७५

४.१.७ आवास संरचना विवरण

यस गाउँपालिका क्षेत्रका अधिकांश बस्तीहरु उच्च भागमा पर्ने भएकाले जाडोबाट बच्न घरहरु माटोले छाएको हुन्छ । कुल १३०५ घरघुरी मध्ये १२२० घर अर्थात् ९३.४९ प्रतिशत घर माटोले छाएको देखिन्छ भने बाँकी २ घर खरले,२४ घर जस्ता पाताले,त्यसै गरेर ६ घर आरसीसी र ३ घर काठले मात्र छाएको देखिन्छ । आवास संरचनालाई विस्तृत रूपमा तलको तालिकामा प्रस्तुत गरिएको छ ।

तालिका नं २५ :आवासको प्रकृति अनुसार वडा र घरघुरी

सि. नं.	घरको प्रकार	वडा र घरघुरी					जम्मा घरघुरी	प्रतिशत
		वडा नं १	वडा नं २	वडा नं ३	वडा नं ४	वडा नं ५		
१	फुस तथा खरले छाएको	१	०	०	०	१	२	०.१५
२	हुंगाले (Slate) छाएका	०	०	०	०	०	०	०.००
३	जस्ताले छाएको	६	२	२	९	५	२४	१.८४
४	आर सी.सी	२	३	१	०	०	६	०.४६
५	काठले छाएका	२	०	०	०	१	३	०.२३
६	माटोले छाएका	३०५	१८७	२०४	२६७	२५७	१२२०	९३.४९
७	अन्य	२	३	३	१	४१	५०	३.८३
जम्मा		३१८	१९५	२१०	२७७	३०५	१३०५	१००

श्रोत :संस्थागत सर्वेक्षण,२०७५

४.१.८ आयात र निर्यातको अवस्था

यस गाउँपालिकामा आयात हुने तथा यहाँबाट निर्यात भई जाने खाद्यान्न, तरकारी, फलफुल, दलहन बली, तेलहन बाली, नगदेबाली तथा अन्य उत्पादित कृषि उपज सम्बन्धी विवरण देहायको तालिकामा प्रस्तुत गरिएको छ ।

तालिका नं २६ :खाद्यान्न आयात र निर्यातको अवस्था

निर्यात तथा आयात हुने प्रमुख कृषि उपजको नाम	इकाई	गाउँपालिकामा आयात हुने परिमाण	गाउँपालिकाबाट निर्यात हुने परिमाण
खाद्यान्न	क्विन्टल		
धान / चामल	मे टन	१४१	
गहुँ/पिठो	मे.टन	५	
मकै	मे.टन		२०
तरकारी	क्विन्टल		५०
आलु	मे टन		२.५
टमाटर	मे टन		२
काउली	मे टन		३

फलफूल			
स्याउ	मे टन		६
बलहन	क्विन्टल		
सिमी	मे.टन		१०
तेलहन	क्विन्टल	२६	
नगदेवाली	क्विन्टल		
माछा	क्विन्टल		
मह	क्विन्टल		१०
पशुजन्य उत्पादन			
दुध तथा दुधजन्य उत्पादन	लिट्र		५०००
मासु तथा मासुजन्य उत्पादन	क्विन्टल		५०
छाला तथा उन	क्विन्टल	५०	
अण्डा	क्यारेट		१३००
जडिबुटी	क्विन्टल		१३३०
गिटी बालुवा	ट्रली		१५०

श्रोत : समूह छलफल तथा जानकार व्यक्ति अन्तरवार्ता, २०७५

४.१.९ औद्योगिक कच्चा पदार्थ उत्पादनको अवस्था (काठ, खोटो, जडिबुटी, लोक्ता, अल्लो, चुनदुङ्गा, मार्बल, स्लेट आदि)

यस गाउँपालिकाका विभिन्न क्षेत्रहरूबाट औद्योगिक कच्चा पदार्थका रूपमा अल्लो, बालुवा तथा खोटोको उत्पादन हुने गरेको देखिन्छ। यस्ता औद्योगिक कच्चा पदार्थहरूमा मध्ये करिब १५० ट्रली बालुवा र १३३ मे टन जडिबुटी र १ मे टन अल्लो उत्पादन हुने गरेको पाइन्छ। अन्य कच्चा पदार्थहरूको उत्पादनका बारेमा देहायको तालिकामा प्रस्तुत गरिएको छ। तालिका नं. २७ : औद्योगिक कच्चा पदार्थ उत्पादनको अवस्था

क्र.सं	कच्चा पदार्थको नाम	इकाई	परिमाण	कैफियत
१	लोक्ता	मे टन	०	
२	अल्लो	मे टन	१	
३	बालुवा	ट्रली	१५०	
४	जडिबुटी	मे टन	१३३	
५	काठ	क्यू.फिट	३०००	

श्रोत : समूह छलफल तथा जानकार व्यक्ति अन्तरवार्ता, २०७५

४.१.१० बेरोजगार सम्बन्धी विवरण

यस गाउँपालिका भित्रको पूर्ण बेरोजगारहरूको संख्या जम्मा २०१३ जना मात्र रहेको देखिन्छ। तथापि, आर्थिक रूपमा सकृय नभएका र सधैं सकृय नहुनेहरूको जनसंख्या क्रमशः २०१५ अर्थात् ३०.१७ प्रतिशत तथा ३७८ अर्थात् ५.४४ प्रतिशत रहेको देखिन्छ। जस अनुसार रोजगार प्राप्त भएका हरूको जनसंख्या २४५८ रहेको छ। आर्थिक कृयाकलाप अनुसार जनसंख्या सम्बन्धी विवरण देहाय बमोजिम रहेको छ।

तालिका नं. २८ : बेरोजगार सम्बन्धी विवरण

आर्थिक कृयाकलाप	दस वर्ष माथिको जनसंख्या			
	पुरुष	महिला	जम्मा	प्रतिशत
रोजगार	१२२९	१२२९	२४५८	३५.४
बेरोजगार	१०७८	९३५	२०१३	२८.९९
सधैं सकृय नहुने	१७६	२०२	३७८	५.४४
आर्थिक रूपमा सकृय नभएका	१०५१	१०४४	२०९५	३०.१७
नखुलेको	०	०	०	०.००
जम्मा	३५३४	३४१०	६९४४	१००

श्रोत : घरघुरी सर्वेक्षण, २०७५

४.१.११ वैदेशिक रोजगारीमा गएकाहरुको विवरण

यस गाउँपालिकाबाट वैदेशिक रोजगारीका लागि जाने कुल १२ जना मध्ये सबैभन्दा उच्च संख्यामा भारत जाने ७५ प्रतिशत रहेका छन्। खाडीमुलुक तथा मलेसिया जस्ता देशमा जाने २ जना र जापान, कोरिया जानेको संख्या १ जना रहेको छ। यस सम्बन्धी वडागत विवरण देहाय बमोजिमको तालिकामा प्रस्तुत गरिएको छ।

तालिका नं.२९ : वैदेशिक रोजगारमा गएकाहरुको विवरण

वडा नं	वैदेशिक रोजगारीमा गएकाहरुको संख्या				
	भारत	खाडी मुलुक तथा मलेसिया	युरोप, अमेरिका, अष्ट्रेलिया	जापान वा कोरिया	जम्मा
१	३				३
२		१			१
३	२	१			३
४				१	१
५	४				४
जम्मा	९	२	०	१	१२
प्रतिशत	७५	१६.६७		८.३३	१००

श्रोत : समूह छलफल तथा जानकार व्यक्ति अन्तरवार्ता, २०७५

४.१.१२ सुकुम्बासी सम्बन्धी विवरण

खार्पूनाथ गाउँपालिका भित्र सुकुम्बासीका रूपमा बसेका व्यक्तिहरुको हाल सम्म वडा नं २ मा १ घरपरिवार बाहेक अन्य कुनै पनि तथ्याङ्क खुलेको पाइदैन। यस सन्दर्भमा हेर्दा वडामा नं २ मा १ घरपरिवारको बसोबास भएको देखिन्छ। सुकुम्बासी सम्बन्धी वडागत विवरण देहाय अनुसार रहेको छ।

तालिका नं.३० : सुकुम्बासी सम्बन्धी विवरण

वडा नं	घरपरिवार संख्या	कैफियत
१		
२	१	
३		
४		
५		
जम्मा	१	

श्रोत : समूह छलफल तथा जानकार व्यक्ति अन्तरवार्ता, २०७५

४.२ भू-उपयोग तथा स्वामित्व

४.२.१ वर्तमान भू-उपयोग

कुल ८७४.७२ बर्ग कि.मि.क्षेत्रफल भएको यस गाउँपालिकामा सबै भन्दा बढी बाँझो जमिनले कुल भूभागको ४८८.७७ बर्ग कि.मि.अथवा ५९.३९ प्रतिशत, वन क्षेत्रले १३९.०७ बर्ग कि.मि.अर्थात् १४.९९ प्रतिशत भूभाग ओगटेको छ भने सबै भन्दा कम क्षेत्रफल चट्टानले ओगटेको छ। विस्तृत विवरण तलको तालिकामा प्रस्तुत गरिएको छ।

तालिका नं.३१ : भू-उपयोग सम्बन्धि विवरण

क्र. सं.	विवरण	वर्तमान भू-उपयोग	
		क्षेत्रफल (वर्ग कि.मि.)	प्रतिशत
१	कृषि क्षेत्र	१७.०४	१.९५
२	वन तथा चरन क्षेत्र	१३९.०७	१४.९९
३	आवास क्षेत्र	०.३७	०.०४
४	नदिनालाले ओगटेको क्षेत्र	१.६९	०.१८
५	ताल तलैया	२.२५	०.२६
६	सिमसार क्षेत्र	७९.२२	८.९४
७	औद्योगिक क्षेत्र	०.००	०.००
८	सडकले ओगटेको क्षेत्र	०.००	०.००
९	चट्टान	०.०९	०.००
१०	बलौटे माटो	९५.८७	१०.९६
११	बाँझो जमिन	४८८.७७	५९.३९
१२	हिमताल	७९.२२	८.९४
	जम्मा	८७४.६२	१००

श्रोत: सर्भे विभाग, राष्ट्रिय जनगणना २०६८

४.२.२ भू-स्वामित्व

भू-स्वामित्वलाई हेर्ने हो भने घर जग्गा दुवैमा स्वामित्व भएका १०३८ घरधुरी मध्ये ८८१ पुरुष घरमुली र १६२ महिला घरमुली रहेका छन् । त्यस्तै गरेर जग्गामा मात्रै स्वामित्व भएका १९९ घरधुरी मध्ये १४५ पुरुष घरमुली र ५४ महिला घरमुली रहेका छन् । घर जग्गा दुवैमा स्वामित्व नभएका ६८ घरधुरी मध्ये ४१ पुरुष घरमुली र २७ महिला घरमुली रहेका छन् ।

तालिका नं ३२ : भू-स्वामित्व सम्बन्धि विवरण

सि.नं.	स्वामित्वको विवरण	महिला घरमुली	पुरुष घरमुली	जम्मा	प्रतिशत
१	घर जग्गा दुवैमा स्वामित्व भएका	१५७	८८१	१०३८	७९.६
२	जग्गामा मात्रै स्वामित्व भएका	५४	१४५	१९९	१५.२४
३	घर जग्गा दुवैमा स्वामित्व नभएका	२७	४१	६८	५.२१
४	उल्लेख नभएको				०
	जम्मा	२३८	१०६७	१३०५	१००

श्रोत: घरधुरी सर्वेक्षण, २०७५

४.२.३ जग्गाको किसिम

तालिका नं ३३ : जग्गाको विवरण

जग्गाको किसिम	क्षेत्रफल (बर्ग मि.)					जम्मा क्षेत्रफल (बर्ग मि.)
	वडा नं १	वडा नं २	वडा नं ३	वडा नं ४	वडा नं ५	
अब्वल	०	०	०	०	०	०
दोयम	०	०	०	०	०	०
सिम	०	०	०	०	०	०
चाहर	३२५७६१३	१५९९८३८	२३९९७५६	२६७२४६४	७०१९०९५	१६९४८७६६
अन्य	०	०	०	०	०	०
जम्मा	३२५७६१३	१५९९८३८	२३९९७५६	२६७२४६४	७०१९०९५	१६९४८७६६

श्रोत : नापी कार्यालय, हुम्ला

४.२.४ खेतीयोग्य जमिन सम्बन्धी विवरण

तालिका नं ३४ : खेतीयोग्य जमिन सम्बन्धी विवरण

क्र.सं.	वडा नं.	खेतीयोग्य जमिन भएको स्थान	जम्मा क्षेत्रफल	कैफियत
१	१	प्युस, लाली, गोप्का, देउखुरी	२७७.५३ हेक्टर	
२	२	थाली, सेराडिल	१८२.४९ हेक्टर	
३	३	राया, कारङ्ग	८८.५१ हेक्टर	
४	४	छिप्रा, नल्मा, माजा, लेख, हलेखर्क, लेकमाजा	१६६.७४ हेक्टर	
५	५	ताक्ला, बाम्टा, ग्यागु, ह्यामा, चौर, ठाना, दुर्पा, याङ्चु, जाकोट	४७६.७२ हेक्टर	
	जम्मा		११९९.९९ हेक्टर	

श्रोत: कृषि ज्ञान केन्द्र, हुम्ला २०७५

४.२.५ बाँझो जमिन सम्बन्धी विवरण

तालिका नं ३५ : बाँझो जमिन सम्बन्धी विवरण

क्र.सं.	वडा नं.	बाँझो जमिन भएको स्थान	जम्मा क्षेत्रफल	कैफियत
१	१	प्युस, लाली, गोप्का, देउखुरी	३१८९.४७ हेक्टर	
२	२	थाली, सेराडिल	२४७६.३६ हेक्टर	
३	३	राया, कारङ्ग	३७१४.९६ हेक्टर	
४	४	छिप्रा, नल्मा, माजा, लेख, हलेखर्क, लेकमाजा	२९७७.२६ हेक्टर	
५	५	ताक्ला, बाम्टा, ग्यागु, ह्यामा, चौर, ठाना, दुर्पा, याङ्चु, जाकोट	६९२२९.३ हेक्टर	
	जम्मा		८१५८७.३५ हेक्टर	

श्रोत: कृषि ज्ञान केन्द्र, हुम्ला २०७५

४.३ कृषि तथा पशु विकास

४.३.१ सार्वजनिक पोखरी तथा माछापालन सम्बन्धी विवरण

तालिका नं ३६ : सार्वजनिक पोखरी तथा माछापालन

पोखरी रहेको स्थान	वडा नं.	पोखरी क्षेत्रफल (विघा वा रोपनी)	बार्षिक माछा उत्पादन (के.जी.)	स्वामित्व (कोसँग)	बार्षिक आमदानी (रु)	गाउँ/नगरपालिकामा बार्षिक शुल्क (रु.)
जम्मा						

४.३.२ सिंचाइ सुविधाको उपलब्धता विवरण

तालिका नं ३७ : सिंचाई सुविधाको उपलब्धता

सिंचाई सुविधा वा आयोजनाको नाम	वडा नं.	सिंचाईको किसिम (सतह (कुलो/नहर), लिफ्टङ्ग, बाँध, ट्युबेल/ वोरिङ्ग, पोखरी वा अन्य)	सिंचाईको माध्यम (कुलो नहर, पाइप आदि)	श्रोतको विवरण		सिंचाईको उपलब्धता (बर्षभरि वा मौसमी)	सिंचित क्षेत्र (हेक्टर)	लाभान्वित घरधुरी
				इकाई (कि.मि, क्षेत्रफल)	परिमाण			
छडीखोला सिंचाइ	४	पाइप	कुलो	३.६४		बर्षभरी	५०	२००
पिमाथाड सिंचाइ	५	कुलो, पाइप	कुलो	१		मौसमी	३५	
घट्टेखोला सिंचाइ	५	सतह	पाइप	३		बर्षभरी	४५	११५
कारडखोला सिंचाइ	३	सतह	कुलो	०.५		मौसमी	४	५०
मसेडी सिंचाइ	१	सतह	पाइप	०.३		मौसमी	१	४०
राया औल	३	सतह	कुलो	०.५		मौसमी	१२	२००
राया पुम्पुरे	३	सतह	पाइप	६		मौसमी	२	४०
बजेरी	२	सतह	पाइप	१.५८		मौसमी	३	२७
सिस्ने	२	सतह	पाइप	२ कि.मी.		मौसमी	१	२७०
प्यूस	१	सतह	कुलो, पाइप	३ कि.मि.		मौसमी	१५	१४०
बेऊले सिंचाइ	१	सतह	कुलो, पाइप	२ कि.मि.		मौसमी	१०	१६०
लालीखोला सिंचाइ	१	सतह	कुलो, पाइप	१ कि.मि.		मौसमी	१०	१६०
लाली	१	सतह	कुलो, पाइप	१ कि.मि.		मौसमी	३	११५
तल्लो लाली	१	सतह	कुलो, पाइप	१ कि.मि.		मौसमी	३	११५
दुर्पा	५	सतह	कुलो	५०० मि.		मौसमी	२	६०
याङ्चु जिउला	५	सतह	पाइप	२ कि.मि.		मौसमी	३	६५
याङ्चुखोला सिंचाइ	५	सतह	कुलो	१.५ कि.मि.		मौसमी	३	६५
नल्ला सिंचाइ	४	सतह	कुलो	७०० मि.		मौसमी	१	३०

श्रोत : ग्रामीण जलश्रोत परियोजना, २०७६

४.३.३ सिंचाइको श्रोत सम्बन्धी विवरण

तालिका नं ३८ : सिंचाईको श्रोतको विवरण

क्र.स.	सिंचाईको श्रोत को नाम	गापा वा नपाको नाम र वडा नं.	न नपा/गापाको वडा नं.
१	बेउले खोला र लाली खोला		१
२	ठूलो खोला		२
३	मजाल र कारङ्ग खोला		३
४	छडी खोला		४
५	भालुदुला र घट्टे, पन्यारी पाटा		५

श्रोत :समुह छलफल तथा जानकार ब्यक्ति अन्तर्वार्ता,२०७६

४.३.४ कृषि उत्पादन सम्बन्धी विवरण

तालिका नं ३९ : कृषि उत्पादनको विवरण

वाली/उत्पादन समूह	आर्थिक वर्ष (०७४/०७५)	
	क्षेत्रफल (हलमा)	उत्पादन (क्विन्टलमा)
अन्न वाली		
धान	६३९	५२
चिनो	३००	८७६
कोदो	६८८	१६११
गहुँ	५९८	५६५
फापर	५०५	६०४
जौ,उवा	६१८	५२७
दलहन वाली		
सिमी	५७३	५२३
मास	६.५	३१
मसुरो	५	५१
भटमास	९२	९२
तेलहन वाली		
तोरी, सूर्यमुखी	१	१.३६
तरकारी वाली		
आलु	२५६.५	४६५
प्याज	१३१.५	१९
बन्दा,काउली	११९	८०
राम तोरिया, साग.....		
फलफूल खेती		
स्याउ	१७	८५
ओखर	६	२०
आरु	१४	१२१

श्रोत :बार्षिक प्रीतवेदन, २०७५ कृषि ज्ञान केन्द्र,हुम्ला

४.३.५ पशुपन्छीजन्य उत्पादन सम्बन्धी विवरण

तालिका नं ४० : पशु पंक्षिजन्य उत्पादन सम्बन्धि विवरण

क्र. सं.	किसिम	संख्या			उत्पादन		
१	पशुधन	स्थानीय	उन्नत	जम्मा	दूध लि.	मासु केजी	उन केजी
क	गाई,गोरु	३३८६	१४	३४००	४१७७		
ख	भैंसी,राँगा	७९	०	७९	४९		
ग	बोका,खसी,वाखा	९२६३	०	९२६३		१०१४३	१५२५
घ	भेडा,च्यांग्रा	६७६९	०	६७६९		५०२८	११५३६
ङ	चौरी,याक,भोपा,जुमा	१५०७	०	१५०७	४४९	६	
च	घोडा,खच्चर	२७५	५	२८०			
छ	गधा	३९	०	३९			
ज	कुकुर	३७४	०	३७४			
२	पंक्षी	स्थानीय	उन्नत	जम्मा	अण्डा संख्या		मासु केजी
क	कुखुरा	११७८	३	११८१	२५९१		२८
ख	हाँस		३	३			
ग	अन्य						
३	माछा				केजी		
क	मौरी घर	१८३	१	१८४	१०९		
४	अन्य.....						

श्रोत :घरघुरी सर्वेक्षण,२०७५

४.३.६ खाद्यान्न बालीमा लाग्ने रोग तथा कीरा

यस गाउँपालिका क्षेत्रमा तरकारी, फलफूल, खाद्यान्न, दलहन तथा नगदे वालीमा उच्च पहाडी क्षेत्रमा देखापर्ने रोग तथा किराले नकारात्मक रूपले प्रभावित गर्ने गरेको देखिन्छ। यस्ता रोग तथा कीराको विवरण वाली अनुसार देहाय बमोजिम रहेको छ।

तालिका नं ४१ : खाद्यान्न बालीमा लाग्ने रोग तथा कीरा सम्बन्धि विवरण

साधारणतया खाद्यान्न वालीमा लाग्ने किरा वा रोगको नाम	साधारणतया दलहन वालीमा लाग्ने किरा वा रोगको नाम	साधारणतया नगदे वालीमा लाग्ने किरा वा रोगको नाम
पतेरो, खुमल	पतेरो	भुसिल कीरा
गवारो कागे, डहुवा	भुसिल कीरा	लही
फटके	फौजी किरा	खपटे
फौजी किरा	फट्याङ्ग्रा	
फट्याङ्ग्रा		

श्रोत : समूह छलफल तथा संस्थागत सर्वेक्षण, २०७५

४.३.७ फलफूल तथा तरकारीमा लाग्ने रोग तथा कीरा

तालिका नं ४२ : फलफूल तथा तरकारीमा लाग्ने रोग तथा कीरा

साधारणतया तरकारी वालीमा लाग्ने किरा वा रोगको नाम	साधारणतया फलफूल खेतीमा लाग्ने किरा वा रोगको नाम
खपटे किरा	गवारो
लाही	फुलमा अँस पार्ने कीरा
गवारो	फ्रुट फलाई
फट्याङ्ग्रा	
पतेरो	

श्रोत : संस्थागत सर्वेक्षण, २०७५

४.३.८ पशुपन्छीमा लाग्ने रोग तथा कीरा

यस क्षेत्रमा पशुपन्छीमा मौसम अनुसार लाग्ने रोग व्याधीले प्रभावित गर्ने गरेको देखिन्छ। यहाँ देखा पर्ने रोगको विवरणलाई तलको तालिकामा प्रस्तुत गरिएको छ।

तालिका नं ४३ : पशुपन्छीमा लाग्ने रोग तथा कीरा

पशुपन्छी जन्य उत्पादन	रोगको नाम
पशु	भ्यागुते, चरचरे, खोरेत, एन्थ्रेक्स, पी.पी.आर, एन यूरिया, डर्माटाइटिस, डायरिया, पाइरेक्सिसिया, एनोरेक्सिस, एल एफ, राउन्डओम, टेपओम, महोस्ट, टिक्स, लाइस, सर्भिसाइटिस, भेट्राइटिस, पायोमेट्रा, स्वइन फिबर, खोरेत, रेविज, नाम्ले, माटे, जुका, छेरौटे, साउने ज्वरो, जुम्प्रा, उपियाँ, किर्ना, लुतो, थुनेलो, खुर्रेत
पंक्षी	क्सीडिपेसिस, कोराइजा गम्बरो, सि आर डी, सल्मोनेलासिस, रानिखेत, फवल पक्स, हवाइडाइरिया, मेरेक्स, जुका, गम्बोरो, रानी खेत

श्रोत : समूह छलफल तथा संस्थागत सर्वेक्षण, २०७५

४.३.९ व्यवसायिक कृषि फर्म सम्बन्धी विवरण

यस गाउँपालिकामा बाखा, भैंडा र कुखुरा पालन फर्मको आवश्यकता भएपनि सानो आकारमा १ वटा कुखुरा फर्म सञ्चालनमा रहेको देखिन्छ। यस्ता फर्म र उत्पादन तथा रोजगारी सम्बन्धी विवरण देहाय बमोजिमको तालिकामा प्रस्तुत गरिएको छ।

तालिका नं ४४ : व्यावसायिक कृषि फर्म सम्बन्धी विवरण

पशुपालन फर्मको नाम	वडा नं.	फर्म रहेको ठेगाना	वार्षिक उत्पादन			प्रोपाईटरको नाम	रोजगारी संख्या	
			उत्पादित वस्तु	इकाई	परिमाण		महिला	पुरुष
कुडिला	५		कुखुरा	गोटा	१५०	सक्तसिंह ऐडी	१	२

श्रोत : समूह छलफल तथा जानकार व्यक्ति अन्तरवार्ता, २०७५

४.३.१० आधुनिक (व्यवसायिक) पशुपालन (फार्म) सम्बन्धी विवरण

तालिका नं ४५ : आधुनिक पशुपालन सम्बन्धी विवरण

पशुपालन फर्म (गाई, भैसी, बाख्रा, बंगुर र कुखुरा) को नाम	वडा नं.	फर्म रहेको ठेगाना (स्थान)	वार्षिक उत्पादन			प्रोपाईटरको नाम	परिमाण	
			उत्पादित वस्तु	इकाई	परिमाण		महिला	पुरुष
जम्मा								

४.३.११ कृषि तथा पशु सेवासँग सम्बन्धित मानव संसाधन

कृषि तथा पशु सेवासँग सम्बन्धित मानव संसाधनको अवस्था हेर्दा गाउँपालिका क्षेत्रभित्र व्यवसायिक वा अगुवा कृषकको संख्या २१ रहेको छ भने जेटिए १६ जना, पशुकार्यकर्ता १९ जना र व्यवसायिक नर्सरी संचालक हाल नभएको देखिन्छ । यस सम्बन्धि विवरणलाई वडागत रूपमा देहायको तालिकामा प्रस्तुत गरिएको छ ।

तालिका नं ४६ : कृषि तथा पशु सेवासँग सम्बन्धित मानव संसाधनको विवरण

वडा नं.	व्यवसायिक/अगुवा कृषक	सक्रिय ग्रामीण कृषि कार्यकर्ता (जेटिए)	सक्रिय ग्रामीण पशुस्वास्थ्य कार्यकर्ता	व्यवसायिक नर्सरी संचालक
१	१	४	३	
२	१	०	०	
३	१	२	३	
४	१५	५	६	
५	३	५	७	
जम्मा	२१	१६	१९	

श्रोत : समूह छलफल तथा जानकार व्यक्ति अन्तरवार्ता, २०७५

४.३.१२ कृषि तथा पशुपालनसँग सम्बन्धित समूह तथा सामुदायिक संस्थाको विवरण

कृषि तथा पशु सेवासँग सम्बन्धित समूह वा संस्थाहरुमा २३ कृषक समूह, २ व्यवसायिक कृषि फर्म, ५ कृषि सहकारी, एग्रोभेट, ३ र १ वटा पशुपालन समूहहरु यस नगरपालिकामा रहेको देखिन्छ । कृषि क्षेत्रमा सामूहिक रूपमा कार्य गर्न समूह र कृषि सहकारीमा अवद्ध रहेका सदस्य सहित समूह सम्बन्धि विवरण देहाय बमोजिम रहेको छ ।

तालिका नं ४७ : कृषि तथा पशुपालनसँग सम्बन्धित समूह तथा सामुदायिक संस्थाको विवरण

वडा नम्बर	कृषक समूह			पशुपालन समूह			व्यवसायिक कृषि फर्म			कृषि सहकारी			एग्रोभेट तथा विउविजन केन्द्र संख्या	कोल्ड स्टोर तथा रष्टिक स्टोर संख्या	जैविक वा कम्पोष्ट मल उत्पादन केन्द्र संख्या
	समूह संख्या	सदस्य		समूह संख्या	सदस्य		फर्म संख्या	सदस्य		सहकारी संख्या	सदस्य				
		म	पु		म	पु		म	पु		म	पु			

१	९	६६	५४	३	३६	२३	१	५	६	१	६६	१२६			
२	१०	३२	४७	२	१३	२५									
३	२	१९	१८	१	१५	०									
४	८	१०१	२८	२	१०	२०				१	१००	५२			
५	१२	१३१	५०	५	४४	३८				१	३३	३८			
जम्मा	४१	३४९	१९७	१३	११८	१०६	१	५	६	३	१९९	२१६			

श्रोत :संस्तागत सर्वेक्षण,२०७५

४.३.१३ संकलन केन्द्र तथा चिस्यान केन्द्र

तालिका नं ४८ :संकलन केन्द्र तथा चिस्यान केन्द्र

संकलन केन्द्र					
वडा नं.	संकलन केन्द्रको नाम	संकलन केन्द्र भएको स्थान	संकलन केन्द्रको क्षमता (टन)	बार्षिक संकलन गरिने बस्तु	कैफियत
४	कर्णाली कृषि सहकारी (विउ बैंक)	खार्पुनाथ ४,नल्लाडाव	२० क्वि	स्थानीय विउविजन	
चिस्यान केन्द्र					
वडा नं.	चिस्यान केन्द्रको नाम	चिस्यान केन्द्र भएको स्थान	चिस्यान केन्द्रको क्षमता (टन)	बार्षिक चिस्यान गरिने बस्तु	कैफियत

४.३.१४ कृषि बजार तथा हाटबजार सम्बन्धी विवरण

तालिका नं ४९ : कृषि बजार तथा हाटबजार सम्बन्धी विवरण

कृषि बजार			हाट बजार (कृषि बजार बाहेक)			
कृषि बजारस्थलको नाम	वडा नं.	उपलब्ध प्रमुख पूर्वाधारहरु	हाट बजारस्थलको नाम	वडा नं.	हाट बजार लाग्ने दिन वा वार	उपलब्ध प्रमुख पूर्वाधार
थोक बजार						
खुद्रा बजार						

४.४ पर्यटन विकास

४.४.१ पर्यटकीय स्थलहरूको विवरण

खार्पूनाथ शिव मन्दिर, लवासुर मन्दिर, देवी जुवान् मन्दिर लब्दर, सुनसुने कस्तुरीकोट दुधे दह, भ्यू दुला (भिमसेन दुला), सप्तकुण्ड दुधे दह र मालिका यस क्षेत्रका प्रमुख पर्यटकिय स्थलहरूको रूपमा पहिचान भएका छन्।

तालिका नं ५० : पर्यटकीय स्थलहरूको विवरण

क्र.सं.	पर्यटकीय स्थलहरूको नाम	वडा नं.	स्थलको महत्व	दैनिक औसतमा आउने पर्यटकहरूको संख्या	कैफियत
१.	खार्पूनाथ शिव मन्दिर	५	ताक्लाकोट कर्णाली र चुवाखोला कर्णालीको संगमस्थल खार्पू दोभानमा अवस्थित खार्पूनाथ शिव मन्दिर प्रसिद्ध कैलाश पर्वतको शाखाको रूपमा हेरिन्छ र स्कन्ध पुराणमा मानसरोवर र कैलाशको दर्शन गर्नु अघि अनिवार्य रूपमा यसको दर्शन गर्नुपर्ने कुरा उल्लेख गरिएको	दैनिक ५ जना	
२.	लवासुर मन्दिर	४	साविकको छिप्रा गा.वि.स.को छिप्रा गाउँका बासिन्दाहरूले हरेक वर्ष ईन्द्रजात्राको दिन यसै लवासुर मन्दिरमा गइ भव्य रूपमा पूजाआजा गर्ने र वर्षेनी ब्याँस, दार्चुलावाट समेत भक्तजनहरू आउने गरेको	वार्षिक १५० जना	
३.	देवी जुवान् मन्दिर, लब्दर	१	साविकको लाली गा.वि.स.को प्यूस गाउँका बासिन्दाहरूले हरेक वर्ष जनै पुर्णिमाको दिन र ईन्द्रजात्राको दिन यसै देवी जुवान् मन्दिरमा गइ पुजा आजा गर्ने ठाउँ	बर्षिक १०० जना	
४.	सुनसुने कस्तुरीकोट दुधे दह,	५	हरेक वर्ष जनै पुर्णिमामा यस ठाउँमा मेला लाग्ने र देवी देवताका पुजारी एवं भक्तजनहरूले स्नान गर्ने ठाउँ	वार्षिक १०० जना	
५.	भ्यू दुला (भिमसेन दुला)	५	प्राचीन किंवदन्ति अनुसार सत्य युगमा भिमसेनले दुल्लु सातखम्बावाट प्रहार गरेको हुँदा उक्त मारुघोरलाई छेड्दै सिमकोटमा खसेको हुँदा भिमहुँगा नामकरण भएको	दैनिक रूपमा नभइ वार्षिक १०० जना	
६.	सप्तकुण्ड दुधे दह	४,३,२	हरेक वर्ष जनै पुर्णिमामा र अन्य पुर्णिमामा यस ठाउँमा मेला लाग्ने र देवी देवताका पुजारी एवं भक्तजनहरूले स्नान गर्ने ठाउँ	आन्तरिक पर्यटक १००० जना	
७	मालिका	२	हरेक वर्ष जनै पुर्णिमाको त्रयोदशीमा यस ठाउँमा मेला लाग्ने र देवी देवताका पुजारी एवं भक्तजनहरूले स्नान गर्ने ठाउँ	आन्तरिक पर्यटक १००० जना	

श्रोत : जानकार व्यक्तिहरूसंगको छलफल, २०७५

४.४.२ होटल, रिसोर्ट तथा रेष्टुरेन्ट सम्बन्धी विवरण

यस गाउँपालिका क्षेत्रमा आन्तरिक तथा बाह्य पर्यटकहरूलाई लक्षित गरी आवासीय सुविधा रहेका १३ वटा होटल रेष्टुरेन्ट व्यवसायीक रूपमा सञ्चालनमा रहेका छन्। यहाँका होटल तथा रेष्टुरेन्टहरूमा वार्षिक करिब ५४५० आन्तरिक र ४० बाह्य पर्यटक आउने गरेको देखिन्छ। यस खालका होटलहरूको विवरण देहाय बमोजिम रहेका छन्।

तालिका नं ५१ : होटल, रिसोर्ट तथा रेष्टुरेन्ट सम्बन्धी विवरण

नाम	वडा नम्बर	स्थान	क्षमता		होटलको प्रकार	होटलको स्तर	बार्षिक पर्यटक (संख्या)	
			कोठा संख्या	वेड संख्या			आन्तरिक	वाह्य
शाही होटल	४	नल्ला	१०	१४	निजी	साधारण	१०००	४०
मुस्कान होटल	४	नल्ला	५	४	निजी	साधारण	८००	
शाही होटल (काली)	४	नल्ला	६	४	निजी	साधारण	४००	
चन्द्रनाथ होटल	५	खार्पू	५	४		साधारण	५००	
सृष्टी होटल	५	याङ्चु	३	५		साधारण	३००	
नरजन होटल	५	याङ्चु	२	२		साधारण	२००	
बोक्चे गौडा होटल	५	बोक्चेगौडा	३	५		साधारण	४००	
लालीबगर होटल	१	लाली	३	५		साधारण	२००	
लाली शाही होटल	१	लाली	७	११		साधारण	५००	
सुनाखाडा बुढा होटल	१	गोप्का	५	५		साधारण	३००	
नवदुर्गा होटल	४	छिप्रा	२	२		साधारण	१५०	
छारे होटल	२	छारे	२	२		साधारण	५००	
राया औल होटल	३	राया	२	२		साधारण	१००	

श्रोत : समूह छलफल तथा संस्थागत सर्वेक्षण, २०७५

४.४.३ उपलब्ध पर्यटकीय सेवा तथा सुविधा सम्बन्धी विवरण

तालिका नं ५२ : पर्यटकीय सेवा सम्बन्धि विवरण

क्र.सं.	उपलब्ध पर्यटकीय सेवाको किसिम	स्थान	बार्षिक कारोबार	कैफियत
१	स्थानीय खाना,नास्ता र बास	नल्ला,खार्पू,बोक्चेगौडा	२०,००,०००	
२	भरिया र खच्चर र घोडा	नल्ला,खर्पेलगाउँ,लाली,पिउस	५०,००,०००	
जम्मा			७०,००,०००	

श्रोत : समूह छलफल तथा संस्थागत सर्वेक्षण, २०७५

४.४.४ धार्मिक, ऐतिहासिक तथा पर्यटकीय स्थल सम्बन्धी विवरण

तालिका नं ५३ : धार्मिक, ऐतिहासिक तथा पर्यटकीयस्थल सम्बन्धि विवरण

स्थलको नाम	वडा नं	भौतिक पूर्वाधार			स्वामित्व (नीजि, पब्लिक लि.,सामुदायिक)	विशेषता (धार्मिक, साँस्कृतिक, ऐतिहासिक, पर्यटकीय र अन्य)	बार्षिक पर्यटक आगमन संख्या
		सडकको पहुँच पुगेको/नपुगेको	होटल, लज, रेष्टुराँ संख्या	नजिकको बजार केन्द्र सम्मको दूरी (कि.मी)			

श्रोत :

४.४.५ होटल, रिसोर्ट तथा होमस्टे सम्बन्धी विवरण

तालिका नं ५४ : होटल, रिसोर्ट तथा होमस्टे सम्बन्धी विवरण

नाम	वडा नं.	स्थान	क्षमता		होटलको प्रकार (आवासीय, रिसोर्ट, होमस्टे, रेष्टुरेन्ट, अन्य)	होटलको स्तर (स्टार,नन स्टार रअन्य)	बार्षिक पर्यटक (संख्या)	
			कोठा संख्या	वेड संख्या			आन्तरिक	वाह्य (विदेशी)

श्रोत :

४.५ उद्योग, व्यापार तथा वैकिक

४.५.१ औद्योगिक विकास (लघु, घरेलु, साना, मझौला, ठूला उद्योग, सरकारी, पब्लिक, निजी र सहकारी)

तालिका नं ५५ : औद्योगिक विकास (लघु, घरेलु, साना, मझौला, ठूला उद्योग, सरकारी, पब्लिक, निजी र सहकारी)

वडा नं	उद्योगको किसिम	स्थापना भएको मिति	उत्पादन हुने बस्तु	बार्षिक उत्पादन क्षमता
	लघु उद्योग			
	घरेलु उद्योग			
	साना उद्योग			
	मझौला उद्योग			
	ठूला उद्योग			
	सरकारी उद्योग			
	पब्लिक उद्योग			
	निजी र सहकारी उद्योग			

४.५.२ उत्पादन तथा सेवामूलक उद्योग सम्बन्धी विवरण

तालिका नं ५६ : उत्पादन तथा सेवामूलक उद्योग सम्बन्धी विवरण

उद्योगको नाम तथा ठेगाना	वडा नं.	उद्योगको स्वामित्व (सरकारी, पब्लिक निजी, सहकारी)	उद्योगको प्रकार (लघु, घरेलु, साना, मझौला तथा ठूला आदी)	प्रत्यक्ष रोजगारी जना			उत्पादन हुने वस्तु र सेवाको नाम	उत्पादित वस्तु र सेवा बाट भएको बार्षिक आम्दानी (रु हजारमा)
				म	पु	जम्मा		
ठूला								
मध्यम								
साना								
घरेलु								
लघु								
जम्मा								

४.५.३ घट्ट, मिल तथा संकलन र प्रशोधन सम्बन्धी विवरण

गाउँपालिकामा रहेका पानीघट्ट, मिल र संकलन केन्द्रको संख्या हेर्दा ५३ परम्परागत घट्ट, १० सुधारिएको घट्ट, कुटानी पिसानीका लागि बिद्युतबाट चल्ने ३ वटा मिल रहेका छन् । तुलनात्मक रूपमा परम्परागत पानी घट्टहरुको संख्या उच्च रहेको देखिन्छ । यस सम्बन्धी वडागत विवरण देहाय बमोजिम रहेको छ ।

तालिका नं ५७ : पानी घट्ट, सुधारिएको घट्ट र मिल सम्बन्धि विवरण

वडा नं	पानी घट्ट संख्या		चिस्यान केन्द्र	कुटानी, पिसानी र पेलानी (मिल) संख्या			संकलन तथा प्रसोधन केन्द्र			विक्री केन्द्र वा कोसेली घर
	परम्परागत	सुधारिएको		पानी मिल	डिजेल मिल	विद्युत मिल	कृषि	जडिबुटी	उद्योग	
१	१५	५								
२	१०	१								
३	१०	२								
४	६	१				२				
५	१२	१				१				
जम्मा	५३	१०				३				

श्रोत : समूह छलफल तथा जानकारी व्यक्ति अन्तरवार्ता, २०७५

४.५.४ व्यापार र व्यवसाय सम्बन्धी विवरण (किराना, थोक, मासु, तरकारी र फलफूल आदि)

व्यापार र व्यवसायको संख्या हेर्दा यस क्षेत्रमा २३ वटा व्यवसायहरु संचालनमा रहेका छन् । जसबाट सरदर पचासी लाख बराबरको वार्षिक कारोवार हुने गरेको देखिन्छ । व्यवसायका आधारमा यस सम्बन्धी विवरण देहाय बमोजिम रहेको छ ।

तालिका नं.५८ : व्यापार व्यवसाय सम्बन्धि विवरण

व्यापार व्यवसाय संचालक तथा कम्पनीको नाम	वडा नम्बर	पसलको प्रकार	व्यापार व्यवसायको स्वामित्व	वार्षिक कारोवार (रु. हजारमा)
शाही पसल	४	खुद्रा	निजी	१०००
मुस्कान स्टोर	४	खुद्रा	निजी	३००
ओखलचोक पसल	४	खुद्रा	निजी	२००
जोर भण्डारी पसल	५	खुद्रा	निजी	२०००
फूलबारी पसल	५	खुद्रा	निजी	४००
संगीता पसल	५	खुद्रा	निजी	४००
भाना पसल	५	खुद्रा	निजी	२००
सुके पसल	५	खुद्रा	निजी	५००
खुन्टे पसल	३	खुद्रा	निजी	३००
टक्क पसल	५	खुद्रा	निजी	७००
महादेव जनरल स्टोर	२	खुद्रा	निजी	१००
हमाल जनरल स्टोर	१	खुद्रा	निजी	१५०
पउसरा पसल	१	खुद्रा	निजी	२५०
दिप पसल	१	खुद्रा	निजी	३००
बिरेन्द्र पसल	१	खुद्रा	निजी	२५०
गौचन पसल	१	खुद्रा	निजी	१००
अंकल पसल	२	खुद्रा	निजी	२००
गणेश पसल	१	खुद्रा	निजी	२५०
जस ब. पसल	२	खुद्रा	निजी	२००
भुल पसल	२	खुद्रा	निजी	१५०
सिंहबिर पसल	२	खुद्रा	निजी	२००
साहित्य पसल	३	खुद्रा	निजी	२५०
शाही पसल	५	खुद्रा	निजी	१००
जम्मा				८५००

श्रोत : संस्थागत सर्वेक्षण तथा समूह छलफल, २०७५

४.५.५ खनिज तथा खानी सम्बन्धी विवरण

यस गाउँपालिकामा खनिज तथा खानी उपलब्धताको सन्दर्भमा हेर्दा वडा नं. ५ को मारुघोर लेकमा सेतो पत्थर खानी उपलब्ध रहेको देखिन्छ। यस सम्बन्धी वडागत विवरण देहाय बमोजिम रहेको छ।

तालिका नं ५९ : खनिज तथा खानी सम्बन्धी विवरण

वडा नं.	खनिजको नाम	पाईने स्थान
१	नभएको	
२	नभएको	
३	नभएको	
४	नभएको	
५	सेतो पत्थर	मारुघोर लेक,थामा

श्रोत : समूह छलफल तथा जानकार व्यक्ति अन्तरवार्ता, २०७५

४.५.६ स्थानीय बजार तथा व्यापारिक केन्द्रको विवरण

तालिका नं ६० : बजार तथा व्यापारिक केन्द्र

बजारको नाम	स्थान	कारोबार हुने मुख्य बस्तु
खार्पू बजार	खार्पूनाथ ५, खार्पू दोभान	खाद्यान्न, लत्ता कपडा, किराना पसल
नल्नापुल बजार	खार्पूनाथ ४, नल्ना पुल	खाद्यान्न, लत्ता कपडा, किराना पसल मेडीकल, एग्री सामान, तरकारी
याङ्चु बगर बजार	खार्पूनाथ गाउँपालिका केन्द्र	खाद्यान्न, लत्ता कपडा, किराना पसल, तरकारी एवं फलफुल
बोक्चे गौडा	खार्पूनाथ १, प्यूस	खाद्यान्न, लत्ता कपडा, किराना पसल
सुनाखाडा	खार्पूनाथ १, गोप्का	हेटल र खुद्रा पसल
छारे	खार्पूनाथ २, थाली	हेटल र खुद्रा पसल
तुम्लिक	खार्पूनाथ ४,	हेटल र खुद्रा पसल

श्रोत : समूह छलफल तथा जानकार व्यक्ति अन्तरवार्ता, ०७५

४.५.७ बैंक तथा वित्तीय संस्था सम्बन्धी विवरण

तालिका नं ६१: बैंक तथा वित्तीय संस्था

क्र.सं.	बैंक तथा वित्तीय संस्थाको नाम र ठेगाना	वडा नं.	वार्षिक कारोबार रकम (रु.हजारमा)	लगानी रकम (रु.हजारमा)	लगानीको मुख्य क्षेत्र
क.	बैंक				
१	प्रभु बैंक	५	४५००००		वित्तीय कारोबार
ख.	वित्तीय संस्था				
१	सहकारी संस्था लि.	१-५	२५००		बचत तथा ऋण लगानी
ग.	लघु वित्त संस्था				
१	निर्धन उत्थान बैंक	१-५	१०००		समुहमा ऋण लगानी

श्रोत : संस्थागत सर्वेक्षण, २०७५

४.५.८ सहकारी सम्बन्धी विवरण

तालिका नं ६२: सहकारी सम्बन्धी विवरण

क्र.सं.	सहकारी संस्थाको विवरण	वडा नं.	सदस्य संख्या		कैफियत
			महिला	पुरुष	

श्रोत : संस्थागत सर्वेक्षण, २०७५

परिच्छेद ५: सामाजिक अवस्था

यस परिच्छेदमा शिक्षा, स्वास्थ्य, कला, संस्कृति, लक्षित वर्ग, लैंगिकता, खानेपानी, सरसफाई जस्ता सामाजिक विषयहरूमा देहाय बमोजिमका शिर्षकहरूमा प्रस्तुत गरिएको छ।

५.१ शैक्षिक तथा मानव संशाधन विकास

यस शिर्षक अन्तरगत शैक्षिक स्थितिको बारेमा उल्लेख गरिएको छ।

५.१.१ पाँच वर्षभन्दा माथि र १५ वर्षभन्दा माथिको साक्षरता विवरण

कुल ६९४४ जनसंख्या रहेको यस गाउँपालिकामा ५ वर्षमाथिको जनसंख्या ५१११ रहेको छ। जस मध्ये लेख्न र पढ्न सक्ने २२६९ अथवा सबै भन्दा बढी, पढ्न मात्रै सक्ने १८०, पढ्न लेख्न नसक्ने २५६१ र नखुलेको तथ्याङ्क ११ जनाको रहेको छ। यसबाट के प्रष्ट हुन्छ भने ५ वर्ष माथिको जनसंख्याको २४४९ अर्थात् ४७.९१ प्रतिशत जनसंख्या साक्षर रहेको पाइन्छ। बाँकी विवरण तलको तालिकामा प्रस्तुत गरिएको छ।

तालिका नं ६३ : कुल साक्षरता विवरण

वडा नं.	५ वर्ष र ५ वर्ष भन्दा माथिको जनसंख्या			जनसंख्याको अवस्था											
				लेख्न र पढ्न सक्ने			पढ्न मात्रै सक्ने			पढ्न लेख्न नसक्ने			नखुलेको		
	पुरुष	महिला	जम्मा	पुरुष	महिला	जम्मा	पुरुष	महिला	जम्मा	पुरुष	महिला	जम्मा	पुरुष	महिला	जम्मा
१	६६४	७०१	१३६५	३८४	१९७	५८१	२९	३३	६२	२५१	४६९	७२०	०	२	२
२	३८२	३६५	७४७	१८५	९७	२८२	१५	१५	३०	१४०	२५४	३९४			०
३	४४८	४२९	८७७	२१७	११३	३३०	१८	१७	३५	१६४	२९८	४६२	१	०	१
४	४०७	४६३	८७०	२६४	१४८	४१२	१२	१३	२५	१२७	३०१	४२८	४	१	५
५	६२८	६२४	१२५२	४१४	२५०	६६४	९	१९	२८	२०५	३५२	५५७	०	३	३
जम्मा	२५२९	२५८२	५१११	१४६४	८०५	२२६९	८३	९७	१८०	८८७	१६७४	२५६१	५	६	११
प्रतिशत	४९.४८	५०.५२	१००	६४.५२	३५.४८	१००	४६.११	५३.८९	१००	३४.६३	६५.३७	१००	४५.४५	५४.५५	१००

श्रोत : संस्थागत सर्वेक्षण, २०७५

५.१.२ पाँच वर्ष र सोभन्दा माथिको शैक्षिक अवस्था

शैक्षिकस्तर अनुसार जनसंख्याको अवस्था हेर्दा आधारभूत तहको शैक्षिक योग्यता हासिल गरेका कूल जनसंख्याको ७५.९४ प्रतिशत रहेका छन्। यस क्षेत्रमा एस.एल.सी. उत्तिर्ण गर्नेको संख्या ४७८ छ भने स्नातकोत्तरको शिक्षा हासिल गरेको जनसंख्या हेर्दा जम्मा ११८ जना मात्र रहेको देखिन्छ। यस सम्बन्धी विस्तृत विवरण देहाय बमोजिम रहेको छ।

तालिका नं ६४: शैक्षिक अवस्थाको विवरण

लिंग	जम्मा	जनसंख्याको अवस्था										
		साक्षर (beginners)	प्रा.वि.तह (१-५)	नि.मा.वि.(६-८)	मा.वि.(९-१०)	एस.एल.सि.	प्रबिणता प्रमाण तह	स्नातक तह	स्नाकोत्तर तह	पि.एच.डी.	अनौपचारिक शिक्षा	तह नखुलेको
पुरुष	२५०९	११४७	५४०	१०१	७०	३१५	२११	७३	५१	०		
महिला	१९३२	९५२	५२७	११७	४३	१६३	७३	२३	१२	०		
जम्मा	४४४१	२०९९	१०६७	२१८	११३	४७८	२८४	९६	६३	०		
प्रतिशत	१००	४७.३	२४	४.९१	२.५४	११	६.३९	२.१६	१.४१	०		

श्रोत : संस्थागत सर्वेक्षण, २०७५

५.१.३ तहगत रुपमा शैक्षिक संस्था/विद्यालय (सामुदायिक, संस्थागत, मदरसा, गुम्बा) र विद्यार्थी विवरण

कुल १७ वटा सामुदायिक विद्यालय रहेको यस गाउँपालिकामा कुल १२८४ छात्रा ११८४ छात्र मध्ये पूर्व प्राथमिक तहमा ३२६ छात्रा र ३६४ छात्र गरी कुल ६९० विद्यार्थी रहेका छन् भने आधारभूत तहमा ८३० छात्रा र ७०१ छात्र गरी जम्मा १५३१ विद्यार्थी अध्ययनरत छन् । त्यसैगरी माध्यमिक तहमा १२८ छात्रा र ११९ छात्र गरी २४७ विद्यार्थी अध्ययनरत छन् । विद्यालयगत रुपमा विद्यार्थीको विवरण तलको तालिकामा प्रस्तुत गरिएको छ ।

तालिका नं ६५ : विद्यालयको विस्तृत विवरण

विद्यालयको नाम	वडा नं.	विद्यालयको किसिम	पूर्व प्राथमिक			आधारभूत (१-८)			माध्यमिक (९-१२)			जम्मा		
			छात्रा	छात्र	जम्मा	छात्रा	छात्र	जम्मा	छात्रा	छात्र	जम्मा	छात्रा	छात्र	जम्मा
कैलाश आ.वि.प्यूस	१	सामुदायिक	३२	२४	५६	५५	४९	१०४				८७	७३	१६०
मोतिराम प्रा.वि.,देउखुरी	१	सामुदायिक	९	११	२०	२३	१६	३९				३२	२७	५९
भानुभक्त आ.वि.,गोष्का	१	सामुदायिक	४५	५५	१००	९०	५९	१४९				१३५	११४	२४९
मालिका मा.वि.,लाली	१	सामुदायिक	१६	१३	२९	६२	३८	१००	४३	४७	९०	१२१	९८	२१९
हुम्ला मा.वि.,राया	३	सामुदायिक	७०	६१	१३१	९८	८३	१८१	३०	१६	४६	१९८	१६०	३५८
शंकर आ.वि.थाली	२	सामुदायिक	२४	४६	७०	८२	७९	१६१				१०६	१२५	२३१
ज्ञानज्योती प्रा.वि.कारङ्ग	३	सामुदायिक	१६	८	२४	२२	१६	३८				३८	२४	६२
सरस्वती प्रा.वि.सेराडिल	२	सामुदायिक	६	६	१२	८	४	१२				१४	१०	२४
सिता मा.वि.,छिप्रा	४	सामुदायिक	३२	४३	७५	१२९	१०३	२३२	२९	३३	६२	१९०	१७९	३६९
मष्टादेव प्रा.वि.माभा	४	सामुदायिक	३२	३९	७१	३१	४१	७२				६३	८०	१४३
ईन्द्रज्वाला आ.वि.लेखनला	४	सामुदायिक	१०	५	१५	१९	१९	३८				२९	२४	५३
चन्द्रनाथ प्रा.वि.नला	४	सामुदायिक	६	८	१४	१७	८	२५				२३	१६	३९
मान्धारा मा.वि.,खार्पुनाथ	५	सामुदायिक				७२	७१	१४३	२६	२३	४९	९८	९४	१९२
अमरसिंह प्रा.वि.याङ्चु	५	सामुदायिक	१५	२४	३९	२८	२१	४९				४३	४५	८८
हिल्सानौघारा आ.वि.दुर्पा	५	सामुदायिक	३	१२	१५	३४	२७	६१				३७	३९	७६
बागेश्वरी आ.वि.ताक्ला	५	सामुदायिक				५६	६०	११६				५६	६०	११६
जोगराज प्रा.वि.स्यालावाडा	५	सामुदायिक	१०	९	१९	४	७	११				१४	१६	३०
जम्मा			३२६	३६४	६९०	८३०	७०१	१५३१	१२८	११९	२४७	१२८४	११८४	२४६८

श्रोत : संस्थागत सर्वेक्षण, २०७५

५.१.४ विद्यालयमा अध्ययन गरिरहेका तहगत छात्रछात्राको विवरण

गाउँपालिका क्षेत्र भित्र रहेका कुल १७ शैक्षिक संस्थाहरु मध्ये १३ वटा आधारभूत र ४ वटा माध्यमिक तहका विद्यालय रहेका छन् । यी विद्यालयहरुमा अध्ययन गर्ने पूर्व प्राथमिक तहमा ६९० जना, आधारभूत तहमा १५३१ र माध्यमिक तहमा २४७ जना रहेको पाइन्छ । विद्यालयगत छात्रछात्राहरुको विवरण अर्को तालिकामा उल्लेख छ भने तहगत रुपमा अध्ययन गर्ने छात्र छात्राहरुको विवरण देहाय बमोजिम रहेको छ ।

तालिका नं ६६ : तहगत रुपमा छात्र छात्राको विवरण

विद्यालयको प्रकार	पूर्व प्राथमिक			आधारभूत (१-८)			माध्यमिक (९-१२)			जम्मा		
	छात्रा	छात्र	जम्मा	छात्रा	छात्र	जम्मा	छात्रा	छात्र	जम्मा	छात्रा	छात्र	जम्मा
बाल विकास केन्द्र	३२६	३६४	६९०							३२६	३६४	६९०
आधारभूत विद्यालय				८३०	७०१	१५३१				८३०	७०१	१५३१
माध्यमिक विद्यालय							१२८	११९	२४७	१२८	११९	२४७
निजी विद्यालय												
जम्मा	३२६	३६४	६९०	८३०	७०१	१५३१	१२८	११९	२४७	१२८४	११८४	२४६८

श्रोत : संस्थागत सर्वेक्षण, २०७५

५.१.५ क्याम्पस तथा प्राविधिक शिक्षालय र अध्ययनरत छात्र छात्राको विवरण

यस गाउँपालिका अन्तर्गत सूचना प्रविधि (कम्प्युटर विज्ञान) विषयमा प्राविधिक शिक्षा प्रदान गर्ने श्री सिता माध्यमिक विद्यालयमा जम्मा ४३ जना विद्यार्थीहरुले प्राविधिक शिक्षा हासिल गरिरहेको देखिन्छ । स्नातक स्तरका कलेजहरु छैनन् भने यस्ता कलेजहरुमा गराईने अध्यापन तथा विद्यार्थी जिल्ला सदरमुकाम अथवा जिल्ला बाहिर जानु पर्ने स्थिति देखिन्छ । बाँकी यस सम्बन्धी जानकारी देहायको तालिकामा प्रस्तुत गरिएको छ ।

तालिका नं ६७ : क्याम्पस तथा प्राविधिक शिक्षालय

कलेज/क्याम्पसको नाम	वार्ड नं.	संकाय	पढाई हुने तह	पढाई हुने प्रमुख विषयहरु	विद्यार्थी संख्या		
					छात्रा	छात्र	जम्मा
क. अप्राविधिक							
१.							
ख. प्राविधिक							
१. सिता मा.वि. छिप्रा	४	सूचना प्रविधि	कक्षा ९ देखि १२	कम्प्युटर विज्ञान	१९	२४	४३
जम्मा					१९	२४	४३

श्रोत : संस्थागत सर्वेक्षण, २०७५

५.१.६ विद्यालय बाहिर रहेका तथा विद्यालय छाडेका बालबालिकाहरुको विवरण

तालिका नं ६८ : विद्यालय बाहिर रहेका तथा विद्यालय छाडेका बालबालिका

लिङ्ग	भर्ना नभएको संख्या	विद्यालय छाडेको संख्या
छात्र	७०	२३
छात्रा	६२	३७
जम्मा	१३२	६०

श्रोत : संस्थागत सर्वेक्षण, २०७५

५.१.७ सिकाइ उपलब्धि तथा उत्तीर्ण दर

कुल २४६८ विद्यार्थी संख्या मध्ये आधारभूत शिक्षा पूरा गर्ने विद्यार्थी ४१८ छात्रा र ३९३ छात्र छन् । बाँकी विवरण देहाय बमोजिमको तालिकामा प्रस्तुत गरिएको छ ।

तालिका नं ६९ : सिकाइ उपलब्धि तथा उत्तीर्ण दर

विद्यालयको नाम, स्थान र किसिम (सामुदायिक, संस्थागत, मदरसा र गुम्बा)	वडा नं.	जम्मा विद्यार्थी		आधारभूत शिक्षा पूरा गर्ने विद्यार्थी		छात्रवृत्ति वा अन्य सुविधा पाउने विद्यार्थी		दिवा खाजा खान पाउने विद्यार्थी		कक्षा ९ मा प्राविधिक विषयमा भर्ना हुने विद्यार्थी		विज्ञान विषयमा कक्षा ११ मा भर्ना हुने विद्यार्थी	
		छात्रा	छात्र	छात्रा	छात्र	छात्रा	छात्र	छात्रा	छात्र	छात्रा	छात्र	छात्रा	छात्र
कैलाश आ.वि.प्यूस	१	८७	७३	१९	१५	५५	०	७७	६२				
मोतिराम प्रा.वि., देउखुरी	१	३२	२७			२३		३२	२७				
भानुभक्त आ.वि., गोष्का	१	१३५	११४	३५	२९	८०		११६	१०६				
मालिका मा.वि., लाली	१	१२१	९८	४६	४१	८४		४९	३७				
हुम्ला मा.वि., राया	३	१९८	१६०	५६	५२	१२८		१३५	१७६				
शंकर आ.वि.थाली	२	१०६	१२५	३३	३९	८२		८७	९७				
ज्ञानज्योती प्रा.वि.कारङ्ग	३	३८	२४	१३	११	२२		३८	२४				
सरस्वती प्रा.वि.सेराडिल	२	१४	१०			८		१४	१०				
सिता मा.वि., छिप्रा	४	१९०	१७९	५५	४९	१५८		९७	१०१	१९	२४		
मष्टादेव प्रा.वि.माभा	४	६३	८०	४१	४३	३१		६३	८०				
ईन्द्रज्वाला आ.वि.लेखनला	४	२९	२४	१३	११	१४		२४	२३				
चन्द्रनाथ प्रा.वि.नला	४	२३	१६	९	७	१७		२३	१६				
मान्धारा मा.वि., खार्पूनाथ	५	९८	९४	४९	४३	९८		३४	४०				
अमरसिंह प्रा.वि.याङ्चु	५	४३	४५	१७	१९	२८		३४	३३				
हिल्सानौधारा आ.वि.दुर्पा	५	३७	३९	१३	११	३४		२९	३१				
बागेश्वरी आ.वि.ताक्ला	५	५६	६०	१९	२३	५६		४७	५०				
जोगराज प्रा.वि.स्यालावाडा	५	१४	१६			४		१४	१६				
जम्मा		१२८४	११८४	४१८	३९३	९२२	०	९१३	९२९	१९	२४		

श्रोत : संस्थागत सर्वेक्षण, २०७५

५.१.८ खुद भर्ना, निरन्तरता तथा टिकाउ दर

गाउँपालिका भित्र रहेका २८ बाल विकास केन्द्र, १३ आधारभूत तथा ४ माध्यमिक तहका विद्यालयहरूको तहगत खुद भर्ना दर, निरन्तरता दर, सिकाई उपलब्धी दर र उतिर्ण दर औषत रुपमा देहाय बमोजिम रहेको छ भने वडागत विद्यालयगत विवरण अर्को तालिकामा प्रस्तुत गरिएको छ ।

तालिका नं ७० : खुद भर्ना, निरन्तरता तथा टिकाउ दर

विद्यालयको किसिम	खुद भर्ना दर			निरन्तरता दर			सिकाई उपलब्धी दर		
	पूर्व प्राथमिक	आधारभूत	माध्यमिक	पूर्व प्राथमिक	आधारभूत	माध्यमिक	कक्षा ८	कक्षा १०	कक्षा १२
बाल विकास केन्द्र	८०			११४					
आधारभूत विद्यालय		५८			७१				
माध्यमिक विद्यालय			६६			५४	५९	५६	५९
जम्मा	८०	५८	६६	११४	७१	५४	५९	५६	५९

श्रोत : संस्थागत सर्वेक्षण, २०७५

५.१.९ बाल विकास केन्द्रको विवरण

कुल २८ वटा विद्यालयमा आधारित बाल विकास केन्द्र मध्ये सबैभन्दा बढी बाल विकास केन्द्र वडा नं १ मा ९ वटा र वडा नं २ मा ३ वटा बालविकास केन्द्र रहेका छन् । उक्त बाल विकास केन्द्रहरूमा बाल बालिकाको संख्या एकदमै न्यून रहेको तलको तालिकाबाट प्रष्ट हुन्छ ।

तालिका नं ७१ : बाल विकास केन्द्रको विवरण

वडा नं.	बाल विकास केन्द्रको जम्मा संख्या	भर्ना भएका बालबालिका संख्या		जम्मा
		बालिका	बालक	
१	९ वटा	११६	१९	१३५
२	३ वटा	३०	५३	८५
३	५ वटा	८६	६९	१५५
४	७ वटा	८०	९५	१७५
५	४ वटा	२८	३४	६२
	जम्मा २८ वटा	३४०	२७०	६१२

श्रोत : संस्थागत सर्वेक्षण, २०७५

५.१.१० विद्यालय शान्ति क्षेत्र र विद्यालय सुधार योजना विवरण

तालिका नं ७२ : शान्ति क्षेत्र र विद्यालय सुधार योजना सम्बन्धि विवरण

विद्यालयको नाम र ठेगाना	वडा नम्बर	विद्यालय शान्ति क्षेत्र कार्यान्वयन (भएको/नभएको)	विद्यालय सुधार योजना अद्यावधिक (भएको/नभएको)	बाल क्लब गठन (भएको/नभएको)
सिता मा.वि.,छिप्रा	४	भएको	भएको	भएको
हुम्ला मा.वि.,राया	३	भएको	भएको	भएको
मालिका मा.वि.,लाली	१	भएको	भएको	भएको
मान्धारा मा.वि.,खार्पूनाथ	५	भएको	भएको	भएको
भानुभक्त आ.वि.,गोष्का	१	भएको	भएको	भएको
कैलाश आ.वि.प्यूस	१	भएको	भएको	भएको
शंकर आ.वि.थाली	२	भएको	भएको	भएको

श्रोत : संस्थागत सर्वेक्षण, २०७५

५.१.११ शिक्षक तथा शैक्षिक जनशक्ति विवरण

गाउँपालिका क्षेत्र भित्र रहेका कूल २८ वटा शैक्षिक संस्थाहरूमा कूल ९८ स्वीकृत शिक्षक दरबन्दी रहेकोमा ७८ जना शिक्षक, २० जना शिक्षिका तथा २८ जना बाल विकास कार्यकर्ता कार्यरत रहेका छन् । आधारभूत र माध्यमिक तहमा विद्यालयगत रहेका यस्ता शिक्षकहरूको स्वीकृत दरबन्दी, कार्यरत शिक्षक, महिला शिक्षक तथा विषयगत शिक्षक सम्बन्धी विवरण अर्को तालिकामा रहेको छ भने तहगत रुपमा देहायको तालिकामा उल्लेख गरिएको छ ।

तालिका नं ७३ : दरबन्दी तथा कार्यरत शिक्षकहरूको विवरण

विद्यालयको नाम	स्वीकृत दरबन्दी संख्या	कार्यरत शिक्षक संख्या			महिला शिक्षक संख्या		विषयगत शिक्षक संख्या		
		शिक्षक	शिक्षिका	सहजकर्ता	आधारभूत	माध्यमिक	गणित	विज्ञान	अंग्रेजी
बाल विकास केन्द्र	२८	१७	११	२८	-	-	-	-	-
आधारभूत विद्यालय	६२	५३	९	-	९	-	७	३	५
माध्यमिक विद्यालय	८	८	-	-	-	-	१	०	१
जम्मा	९८	७८	२०	२८	९	-	८	३	६

श्रोत : संस्थागत सर्वेक्षण, २०७५

यसका अलावा ९८ जना शिक्षक, ३२ जना कर्मचारी १ जना बाल शिक्षकमा कार्यरत कार्यकर्ताहरूले निजी तथा अन्य श्रोत बाट तलब भत्ता सुविधा प्राप्त गर्ने शिक्षकहरूको विवरण देहाय बमोजिम रहेको छ ।

वडा नं	विद्यालय	शिक्षक	कर्मचारी	बाल शिक्षा	जम्मा
१	४	२८	५	९	४२
२	२	६	२	३	११
३	२	७	३	५	१५
४	४	२०	५	७	३२
५	५	१६	६	४	२६
जम्मा	१७	७७	२१	२८	१२६

श्रोत : संस्थागत सर्वेक्षण, २०७५

५.१.१२ आधारभूत र माध्यमिक विद्यालयमा पहुँचको अवस्था (प्रमुख वस्तीहरूबाट विद्यालय पुग्न लाग्ने समय)

आधारभूत तथा माध्यमिक विद्यालयसम्मको पहुँचको अवस्था हेर्दा यस्ता विद्यालयसम्म पुग्न लाग्ने समयलाई आधार मान्दा ३० मिनेट समय लाग्ने विद्यालय संख्या १० रहेको छ भने १५ मिनेट समय लाग्ने विद्यालयको संख्या ७ रहेको देखिन्छ । यस सम्बन्धी वडागत विवरण देहाय बमोजिमको तालिकामा प्रस्तुत गरिएको छ ।

तालिका नं ७४ : वस्ती देखि विद्यालय सम्मको दुरी

वडा नं.	विद्यालयसम्म आई पुग्न लाग्ने समय अनुसार घर परिवार संख्या			
	१५ मिनेट	३० मिनेट	१ घण्टा	१ घण्टा भन्दा बढी
१		४		
२		२		
३	२			
४		४		
५	५			
जम्मा	७	१०		

श्रोत : समूह छलफल तथा जानकार व्यक्ति अन्तरवार्ता, २०७५

५.१.१३ शैक्षिक संस्था र उपलब्ध भौतिक पूर्वाधार तथा सुविधा

आधारभूत तहको विद्यालयमा भौतिक पूर्वाधार सुविधाहरू पर्याप्त भएको तर माध्यमिक तहमा निजी श्रोतमा विद्यालय सञ्चालन गर्नु पर्ने बाध्यताले गर्दा भौतिक पूर्वाधारको खासै विकास भएको पाइदैन । भवन संख्या तल्लो तहमा बढी माथिल्लो तहमा कम हुनुका साथै पुस्तकालय र ल्याब माध्यमिक तहको विद्यालयमा मात्र भएको पाइन्छ । यस सम्बन्धि विस्तृत विवरण देहायको तालिकामा प्रस्तुत गरिएको छ ।

तालिका नं ७५ : शैक्षिक संस्थामा उपलब्ध भौतिक पूर्वाधार तथा सुविधा

वडा नं	विद्यालयको नाम	भवन संख्या	कक्षा कोठा संख्या	पुस्तकालय	खानेपानीको धारा	ल्याब	शौचालय संख्या	घेरबार
१	कैलाश आ.वि.प्यूस	२	१४	-	२	-	१	-
१	मोतिराम प्रा.वि., देउखुरी	६	१८	१	३	१	३	-
१	भानुभक्त आ.वि., गोफा	३	८	-	२	-	१	-
१	मालिका मा.वि., लाली	२	५	-	१	-	-	-
२	हुम्ला मा.वि., राया	३	१२	-	२	-	१ जीर्ण	भएको

२	शंकर आ.वि.थाली	१	४	-	२	-	-	-
३	ज्ञानज्योती प्रा.वि.कारङ्ग	६	१६	-	२	-	२	-
३	सरस्वती प्रा.वि.सेराडिल	३	८	-	१	-	१	-
४	सिता मा.वि.,छिप्रा	८	२४	१	५	१	२	अधुरो
४	मष्टादेव प्रा.वि.माभा	३	८	-	१	-	१	भएको
४	ईन्द्रज्वाला आ.वि.लेखनल्ला	३	६	-	१	-	१	-
४	चन्द्रनाथ प्रा.वि.नल्ला	३	९	-	१	-	१	-
५	मान्धारा मा.वि.,खार्पूनाथ	८	२०	१	२	१	२	जीर्ण
५	अमरसिंह प्रा.वि.याङ्चु	२	६	-	१	-	१	-
५	हिल्सानौधारा आ.वि.दुर्पा	४	११	-	-	-	१	जीर्ण
५	बागेश्वरी आ.वि.ताक्ला	३	१०	-	पाईप मात्र	-	१	जीर्ण
५	जोगराज प्रा.वि.स्यालाबाडा	१	२	-	-	-	-	-
	जम्मा	६१	१८०	३	२६	३	१९	

श्रोत : संस्थागत सर्वेक्षण, २०७५

५.१.१४ छात्रवृत्ति तथा अन्य लक्षित सुविधा उपलब्धताको अवस्था (छात्रवृत्ति, बालअनुदान, दिवा खाजा)

छात्रवृत्तिका विभिन्न प्रकार मध्ये दलित र अपाङ्ग छात्रवृत्ति सम्पूर्ण छात्रछात्राहरुलाई र विपन्न एवं छात्राहरुले मात्र प्राप्त गर्ने छात्रवृत्ति सम्पूर्ण अध्ययनरत छात्राहरुले प्राप्त गरेको देखिन्छ। छात्रवृत्ति सम्बन्धि विवरण देहायको तालिकामा प्रस्तुत गरिएको छ।

तालिका नं ७६ : छात्रवृत्ति तथा अन्य लक्षित सुविधा सम्बन्धि विवरण

विद्यालयको नाम र ठेगाना (किसिम र तह)	वडा नम्बर	छात्रवृत्तिको किसिम अनुसार										
		दलित		अपाङ्ग		छात्रा	विपन्न		जेहेन्दार		अन्य सुविधा	
		छात्र	छात्रा	छात्र	छात्रा		छात्र	छात्रा	छात्र	छात्रा	छात्र	छात्रा
कैलाश आ.वि.प्युस	१	१६	१९	२	२	५५	-	५५	-	-	-	-
मोतिराम प्रा.वि.,देउखुरी	१	१३	६	२	४	८४	-	८४	-	-	-	-
भानुभक्त आ.वि.,गोष्का	१	१३	१२	५	६	९०	-	९०	-	-	-	-
मालिका मा.वि.,लाली	१	-	-	१	१	२३	-	२३	-	-	-	-
हुम्ला मा.वि.,राया	२	७	७	३	१	८२	-	८२	-	-	-	-
शंकर आ.वि.थाली	२	-	-	-	-	८	-	८	-	-	-	-
ज्ञानज्योती प्रा.वि.कारङ्ग	३	२५	१२	८	५	१२८	-	१२८	-	-	-	-
सरस्वती प्रा.वि.सेराडिल	३	३	७	-	२	२२	-	२२	-	-	-	-
सिता मा.वि.,छिप्रा	४	२३	१७	१	१	१५८	-	१५८	-	-	-	-
मष्टादेव प्रा.वि.माभा	४	१६	१८	२	३	३१	-	३१	-	-	-	-
ईन्द्रज्वाला आ.वि.लेखनल्ला	४	१	६	-	-	१७	-	१७	-	-	-	-
चन्द्रनाथ प्रा.वि.नल्ला	४	-	-	१	१	१४	-	१४	-	-	-	-
मान्धारा मा.वि.,खार्पूनाथ	५	२८	२२	१	१	९८	-	९८	-	-	-	-
अमरसिंह प्रा.वि.याङ्चु	५	९	१६	१	-	२८	-	२८	-	-	-	-
हिल्सानौधारा आ.वि.दुर्पा	५	-	-	४	४	३४	-	३४	-	-	-	-
बागेश्वरी आ.वि.ताक्ला	५	२६	३५	३	४	५६	-	५६	-	-	-	-
जोगराज प्रा.वि.स्यालाबाडा	५	४	३	१	१	४	-	४	-	-	-	-
जम्मा		१८४	१८०	३५	३६	९३२	०	९३२				

श्रोत : संस्थागत सर्वेक्षण, २०७५

५.१.१५ नमूना तथा इन्टरनेट सुविधा उपलब्ध विद्यालय विवरण

तालिका नं. ७७ : नमूना तथा इन्टरनेट सुविधा भएका विद्यालयहरुको विवरण

वडा नं.	विद्यालयको नाम	विद्यालयको किसिम	इन्टरनेट सुविधा उपलब्ध भएको	इन्टरनेट सुविधा उपलब्ध नभएको	कैफियत
४	सिता मा.वि.,छिप्रा	सामुदायिक	भएको		
५	मान्धारा मा.वि.,खार्पूनाथ	सामुदायिक	भएको		

श्रोत : संस्थागत सर्वेक्षण, २०७५

५.१.१६ सुधारिएको मापदण्ड (भूकम्प प्रतिरोधी) अनुसार निर्माण भएका तथा रेट्रोफिटिङ्ग गरिएका विद्यालय

तालिका नं. ७८ : भूकम्प प्रतिरोधी मापदण्ड अनुसार निर्माण भएका विद्यालय

वडा नं.	विद्यालयको नाम	विद्यालयको किसिम	भूकम्प प्रतिरोधी भवन	रेट्रोफिटिङ्ग गरिएको	केहि नभएको
४	सिता मा.वि.,छिप्रा	सामुदायिक	४		
५	मान्धारा मा.वि.,खार्पूनाथ	सामुदायिक	२		
१	मालिका मा.वि.लाली	सामुदायिक	१		

श्रोत : संस्थागत सर्वेक्षण,२०७५

५.१.१७ स्थानीय सरकारको शिक्षा क्षेत्रमा लगानी

यस गाउँपालिकाले विगत दुई आ.ब.मा शिक्षा क्षेत्रमा चालु खर्च बाहेक अन्य क्षेत्रमा खासै लगानी गर्न सकेन । चालु आ.ब. २०७५।०७६ देखि शिक्षा क्षेत्रको विभिन्न उपक्षेत्रमा पुजीगत बजेट विनियोजन गर्दै आएको छ । विनियोजित बजेट मध्ये करार शिक्षकको तलब भत्ताको लागि बढी रकम रु ५६,००,००० । विनियोजन भएको देखिन्छ, भने सबैभन्दा कम विद्यालयको खेल मैदान निर्माणका लागि रु ८,००,०००। लगानी गरेको देखिन्छ ।

तालिका नं. ७९ :सरकारले शिक्षा क्षेत्रमा गरेको लगानी विवरण

क्र.सं.	शिक्षा क्षेत्रमा लगानीको किसिम	लगानी रकम (रु)			जम्मा रकम रु
		आ.ब.०७३/०७४	आ.ब.०७४/०७५	आ.ब.०७५/०७६	
१	करार शिक्षक दरबन्दी	-	-	५६,००,०००।	५६,००,०००।
२	भवन निर्माण	-	-	४५,००,०००।	४५,००,०००।
३	शौचालय निर्माण	-	-	१०,००,०००।	१०,००,०००।
४	विद्यालय घेरवार	-	-	३५,००,०००।	३५,००,०००।
५	खेलमैदान निर्माण	-	-	८,००,०००।	८,००,०००।
	जम्मा	-	-	१,५४,००,०००।	१,५४,००,०००।

श्रोत : संस्थागत सर्वेक्षण,२०७५

५.१.१८ प्राविधिक तथा विशेष सीपयुक्त मानव संसाधन

तालिका नं ८०: प्राविधिक तथा विशेष सीपयुक्त मानव संसाधन

विद्यालयको नाम र ठेगाना	वडा नम्बर	प्राविधिक तथा विशेष सीपयुक्त मानव संसाधन								
		निर्माण	कृषि	स्वास्थ्य	शिक्षा	विशेषज्ञ	संगित	खेलकुद	बिज्ञान	अन्य
जम्मा										

श्रोत : संस्थागत सर्वेक्षण,२०७५

५.१.१९ अपाङ्गता तथा विशेष शिक्षा श्रोत कक्षा र विद्यार्थी विवरण

तालिका नं ८१: अपाङ्गता तथा विशेष शिक्षा श्रोत कक्षा र विद्यार्थी विवरण

सि.नं.	श्रोत कक्षा रहेको विद्यालयको नाम	अपांग बालबालिकाको कक्षागत विवरण										जम्मा
		कक्षा १		कक्षा २		कक्षा ३		कक्षा ४		कक्षा ५		
		छात्र	छात्रा	छात्र	छात्रा	छात्र	छात्रा	छात्र	छात्रा	छात्र	छात्रा	

श्रोत : संस्थागत सर्वेक्षण,२०७५

५.१.२० शैक्षिक गुणस्तर सम्बन्धी विवरण

सिता मा.वि. छिप्रामा इन्टरनेट सुविधा बाहेक अन्य कुनै पनि विद्यालयमा शैक्षिक गुणस्तर सम्बन्धि सुविधा नभएको पाइएको छ ।

तालिका नं ८२ : शैक्षिक गुणस्तर सम्बन्धी विवरण

विद्यालयको नाम, ठेगाना र किसिम	वडा नम्बर	अपाङ्ग विद्यार्थी श्रोत कक्षा (भएको/नभएको)	CBEGRA कार्यान्वयन (भएको/नभएको)	एकीकृत पाठ्यक्रम (भएको/नभएको)	इन्टरनेट सुविधा (भएको/नभएको)	छुट्टै प्रधानाध्यापक दरबन्दी (भएको/नभएको)
सिता मा.वि.छिप्रा	४	नभएको	नभएको	नभएको	भएको	नभएको

श्रोत :संस्थागत सर्वेक्षण,२०७५

५.१.२१ बालमैत्री शिक्षा सम्बन्धि विवरण

तालिका नं ८३ : बालमैत्री शिक्षा लागु भएका विद्यालयहरूको विवरण

विद्यालयको नाम र ठेगाना	वडा नम्बर	विद्यालय शान्ति क्षेत्र कार्यान्वयन (भएको/ नभएको)	विद्यालय सुधार योजना अद्यावधिक (भएको/नभएको)	बाल क्लब गठन (भएको/नभएको)	बालमैत्री शिक्षण विधिको प्रयोग (भएको/नभएको)
सिता मा.वि.छिप्रा	४	भएको	भएको	भएको	भएको
हुम्ला मा.वि.राया	३	भएको	भएको	भएको	नभएको
मालिका मा.वि.लाली	१	भएको	भएको	भएको	नभएको
मान्धारा मा.वि.खार्पूनाथ	५	भएको	भएको	भएको	भएको

श्रोत : संस्थागत सर्वेक्षण, २०७५

५.१.२२ विद्यालयको भौतिक अवस्था

गाउँपालिका क्षेत्र भित्र रहेका कूल १७ वटा शैक्षिक संस्थाहरूमा १० वटा पक्की भवन तथा ५१ वटा कच्ची भवन रहेको देखिन्छ। जसमा २९ वटा पक्की कोठा र १२५ वटा कच्ची कोठाहरू रहेका छन्। आधारभूत विद्यालयहरूमा पक्की भवन बढी छन् भने बाल विकास केन्द्रहरूमा कच्ची भवन बढी रहेको पाइन्छ। यी विद्यालयहरूको विद्यालयगत भौतिक पूर्वाधार सम्बन्धी विवरण अर्को तालिकामा उल्लेख गरिएको छ भने तहगत अन्य जानकारी देहायको तालिकामा उल्लेख गरिएको छ।

तालिका नं ८४ : विद्यालयको भौतिक अवस्थाको विवरण

विद्यालयको किसिम	भवन संख्या		कोठा संख्या	
	पक्की	कच्ची	पक्की	कच्ची
बाल विकास केन्द्र	१	५	२	२३
आधारभूत विद्यालय	७	१०	१५	१०४
माध्यमिक विद्यालय	२	३६	१२	२५
जम्मा	१०	५१	२९	१५२

श्रोत : संस्थागत सर्वेक्षण, २०७५

५.२ स्वास्थ्य तथा पोषण

यस शिर्षकमा गाउँपालिकाको स्वास्थ्य अवस्था र विवरणको बारेमा प्रस्तुत गरिएको छ ।

५.२.१ स्वास्थ्य संस्था (अस्पताल, प्राथमिक स्वास्थ्य केन्द्र, स्वास्थ्य चौकी र आयुर्वेद केन्द्र) को विवरण

गाउँपालिका क्षेत्र भित्र ४ वटा स्वास्थ्य चौकी रहेका छन् । यस्ता संस्थाहरूमा कूल स्वास्थ्यकर्मीको स्विकृत दरबन्दी २० रहेकोमा जम्मा १७ जना कार्यरत रहेको देखिन्छ, हाल करारमा गाउँपालिकाबाट २ जना रहेका छन् । स्वास्थ्य संस्थामा कार्यरत जनशक्ति र सेवा सम्बन्धी विवरण देहाय बमोजिम रहेको छ ।

तालिका नं ८५ : स्वास्थ्य संस्थाको विवरण

स्वास्थ्य संस्थाको नाम र ठेगाना	वडा नं	स्वास्थ्य संस्थाको प्रकार	स्वास्थ्यकर्मी		शैया संख्या	उपलब्ध सेवा तथा सुविधा									
			स्विकृत दरबन्दी	कार्यरत		प्रसूती सेवा	ल्याव	क्लिनिक	एक्सरे	परिवार नियोजन	खोप सेवा	एससिटि	परामर्श सेवा	सुरक्षित मातृत्व सेवा	रक्त संचार सेवा
लाली	१	स्वास्थ्य चौकी	५	४	०	छ	छैन	छैन	छैन	छ	छ	छैन	छ	छ	छैन
राया	३	स्वास्थ्य चौकी	५	४	०	छ	छैन	छैन	छैन	छ	छ	छैन	छ	छ	छैन
छिप्रा	४	स्वास्थ्य चौकी	५	४	०	छ	छैन	छैन	छैन	छ	छ	छैन	छ	छ	छैन
खार्पुनाथ	५	स्वास्थ्य चौकी	५	५	०	छ	छैन	छैन	छैन	छ	छ	छैन	छ	छ	छैन
जम्मा			२०	१७	०	४									

श्रोत : संस्थागत सर्वेक्षण, २०७५

५.२.२. स्वास्थ्य संस्थामा उपलब्ध तथा कार्यरत चिकित्सक, स्वास्थ्यकर्मी र अन्य जनशक्ति विवरण

४ वटा स्वास्थ्य संस्थाहरूमा कार्यरत चिकित्सक, स्वास्थ्यकर्मी र अन्य जनशक्ति गरि जम्मा १७ जना रहेका छन् । स्वास्थ्य संस्थामा कार्यरत जनशक्ति र सेवा सम्बन्धी विवरण देहाय बमोजिम रहेको छ ।

तालिका नं ८६ : स्वास्थ्य संस्थाको जनशक्ति सम्बन्धि विवरण

स्वास्थ्य संस्थाको नाम र ठेगाना	वडा नम्बर	कार्यरत स्वास्थ्यकर्मीको संख्या							
		विशेषज्ञ चिकित्सक	सामान्य चिकित्सक	हे.अ.	नर्स	अहेव	अनमी	ल्याव टेक्निसियन	अन्य
लाली स्वास्थ्य चौकी, लाली	१	०	०	१	०	२	१	०	
राया स्वास्थ्य चौकी, राया	३	०	०	१	०	१	२	०	
छिप्रा स्वास्थ्य चौकी, छिप्रा	४	०	०	०	०	२	२	०	
खार्पुनाथ स्वास्थ्य चौकी, खर्पेलगाउँ	५	०	०	०	०	२	३	०	
जम्मा		०	०	२	०	७	८	०	

श्रोत : संस्थागत सर्वेक्षण, २०७५

५.२.३ प्राथमिक स्वास्थ्य सेवाको पहुँचको अवस्था (प्रमुख बस्तीहरूबाट स्वास्थ्य संस्था पुग्न लाग्ने समय)

प्रमुख बस्तीहरूबाट स्वास्थ्य संस्थामा पहुँचको अवस्थालाई हेर्दा यी स्वास्थ्य संस्थामा आईपुग्न लाग्ने समयका आधारमा १ घण्टा भन्दा बढि समय लाग्ने घरपरिवार ४९, एवं प्रकारले १५ मिनेट समयमै आईपुग्न सक्ने घरपरिवार ७६६, ३० मिनेटमा आई पुग्ने घरपरिवार १८८ र १ घण्टामा आईपुग्ने घरपरिवार ३०२ रहेको देखिन्छ । यस सम्बन्धी वडागत विवरण देहायको तालिकामा प्रस्तुत गरिएको छ ।

तालिका नं ८७ : प्रमुख बस्तीहरूबाट स्वास्थ्य संस्था पुग्न लाग्ने समय

वडा नं	नजिकको स्वास्थ्य चौकीसम्म आई पुग्न लाग्ने समय अनुसार घर परिवार संख्या			
	१५ मिनेट	३० मिनेट	१ घण्टा	१ घण्टा भन्दा बढी
१	५८	१८२	१२६	०

२	२२६	०	९	०
३	१९१	०	४४	५
४	१८१	०	४०	०
५	११०	६	८३	४४
जम्मा	७६६	१८८	३०२	४९

श्रोत : समूह छलफल तथा जानकार व्यक्ति अन्तरवार्ता, २०७५

५.२.४ उपलब्ध स्वास्थ्य सेवा तथा सुविधाहरु

गाउँपालिका क्षेत्रमा रहेका स्वास्थ्य संस्थाहरुमा उपलब्ध हुने स्वास्थ्य सेवाहरुको अवस्था हेर्दा सुरक्षित मातृत्व, पोषण सेवा, स्वास्थ्य शिक्षण सेवा र परामर्श सेवा सबै स्वास्थ्य संस्थाहरुमा उपलब्ध रहेको देखिन्छ । यस सम्बन्धी संस्थागत सेवा विवरण देहाय बमोजिम रहेको छ ।

तालिका नं ८८ : स्वास्थ्य संस्थामा उपलब्ध हुने सेवा तथा सुविधाहरु

स्वास्थ्य संस्थाको नाम र ठेगाना	वडा नम्बर	अन्य स्वास्थ्य सेवा उपलब्ध							
		सुरक्षित मातृत्व	पोषण सेवा	रक्त संचार	फार्मसी	आँखा उपचार सेवा	स्वास्थ्य शिक्षण सेवा	परामर्श सेवा	अन्य
लाली स्वास्थ्य चौकी, लाली	१	छ	छ	छैन	छैन	छैन	छ	छ	
राया स्वास्थ्य चौकी, राया	३	छ	छ	छैन	छैन	छैन	छ	छ	
छिप्रा स्वास्थ्य चौकी, छिप्रा	४	छ	छ	छैन	छैन	छैन	छ	छ	
खार्पुनाथ स्वास्थ्य चौकी, खर्पेलगाउँ	५	छ	छ	छैन	छैन	छैन	छ	छ	

श्रोत : संस्थागत सर्वेक्षण, २०७५

५.२.५ खोप सेवा तथा सुरक्षित मातृत्व सम्बन्धी विवरण

खोप सेवाको पछिल्लो तीन वर्षको अनुपातलाई हेर्ने हो भने आ.व. २०७२/०७३ मा जम्मा खोप सेवा लिने १०२० थिए भने उक्त खोप सेवा लिनेको संख्या आ.व. २०७३/०७४ मा घटेर ९२६ मात्र हुन पुगेको थियो । त्यसै गरी ०७४/०७५ मा उक्त संख्या बढेर १२३३ पुगेको थियो । माथिको तथ्याङ्कलाई आधार मानेर हेर्दा स्वास्थ्य सुविधामा बढ्दै गएको पहुँच र जनचेतना अभिवृद्धिका कारण खोप सेवामा वृद्धि हुन गएको हो ।

तालिका नं ८९ : खोप सेवा तथा सुरक्षित मातृत्व

क्र.सं.	विवरण	आ.व. ०७२/०७३	आ.व. ०७३/०७४	आ.व. ०७४/०७५
		संख्या	संख्या	संख्या
१	वि.सि.जि.	१७६	१५६	२३३
२	डि.पि.टि.	१८८	१७३	२४०
३	हेपाटाइटिस "वि"	१८६	१७१	२०२
४	दादुरा	१५४	११३	१९९
५	पोलियो ३	१८६	१७२	२०२
६	टि.टि (गर्भवती महिला)	१३०	१४१	१५७
	जम्मा	१०२०	९२६	१२३३

श्रोत : संस्थागत सर्वेक्षण, २०७५

सुरक्षित मातृत्व सेवाको लागि आवश्यक खोप सेवा, गर्भावस्थाको जाँच र सुरक्षित प्रसुति जस्ता सूचकलाई आधार मान्दा यस गाउँपालिका अन्तर्गत रहेका स्वास्थ्य संस्थाहरुमा गत वर्ष ७४ जनाले प्रसुती सेवा लिएको र ५ जनाले स्वास्थ्य कर्मिको सहयोगमा घरमा नै सुत्केरी भएको देखिन्छ । यस सम्बन्धी विवरण देहाय बमोजिम रहेको छ ।

तालिका नं ८९ : सुरक्षित मातृत्व सेवा

वडा नं.	गत वर्षको गर्भवती/प्रसुती भएका महिला संख्या	टि.टि. खोप लिने गर्भवती		गर्भावस्थाको ४ पटक जाँच गराउने गर्भवती संख्या	प्रसुती भएको आधारमा गर्भवतीको संख्या		
		टी.टी. १ (पहिलो जाँचमा)	टी.टी. २ (पहिलो खोप लिएको एक महिना पछि)		स्वास्थ्य संस्थामा	दक्ष स्वास्थ्यकर्मिको सहयोगमा घरमा	स्वास्थ्यकर्मिको अनुपस्थितिमा घरमा

१	४४	४३	३१	७८	३५	०	०
२	२४	०	०	०	०	०	०
३	२९	१८	६	१	०	०	०
४	२८	४०	२७	११	१७	३	०
५	४१	५६	३६	१६	२२	२	०
जम्मा	१६६	१५७	१००	१०६	७४	५	०

श्रोत : संस्थागत सर्वेक्षण, २०७५

५.२.६ बाल स्वास्थ्य तथा कुपोषणको अवस्था

गाउँपालिका क्षेत्र भित्र रहेका पाँच वर्ष मुनिका बालबालिका संख्या ७१० जना, यहाँका स्वास्थ्य केन्द्रबाट खोप लिने बालबालिका संख्या ९९६ जना, बृद्धि अनुगमन गरिएका बालबालिका संख्या २७७ जना मध्ये कुपोषित बालबालिका संख्या ४३ रहेको देखिन्छ। यस सम्बन्धी वडागत विवरण देहायको तालिकामा प्रस्तुत गरिएको छ।

तालिका नं ९० : बाल स्वास्थ्य तथा कुपोषणको अवस्था

वडा नं.	बालबालिका संख्या			खोप लिने बालबालिका संख्या					५ वर्ष मुनीका बालबालिका	
	१ वर्ष मुनीका	२ वर्ष मुनीका	५ वर्ष मुनीका	विसिजि	पेण्टाभ्यालेण्ट	पोलियो तेश्रो	दादुरा /रुबेला	जापानिज इन्सेफलाइटिस (जे.ई.)	बृद्धि अनुगमन गरिएका	बृद्धि अनुगमन गरिएका मध्ये कुपोषित
१	३६	७४	१६७	५८	४४	४४	५३	३८	१३४	३७
२	१९	४०	९५	०	०	०	०	०	०	०
३	२४	५०	१२३	७१	६६	५५	६२	२१	०	०
४	२३	४८	१३७	४१	६०	५१	३९	२८	७२	१
५	३४	७०	१८८	६३	७०	५२	४५	३५	७१	५
जम्मा	१३६	२८२	७१०	२३३	२४०	२०२	१९९	१२२	२७७	४३

श्रोत : संस्थागत सर्वेक्षण, २०७५

५.२.७ प्रमुख रोग र उपचार सम्बन्धी विवरण

स्वास्थ्य संस्थामा उपचारको लागि आएका विरामी मध्ये सबैभन्दा बढी भ्रुडा पखालाका विरामी ४४६ जना मध्ये ४४३ जनाको उपचार भएको र ३ जनालाई जिल्ला अस्पतालमा रेफर गरिएको, ग्यास्टीक/अल्सरका विरामी ३८९ र मुटु सम्बन्धि रोगका ३४२ विरामी भेटिएका र सम्पूर्णको उपचार सम्बन्धित स्वास्थ्य संस्थामा भएको देखिन्छ। बाँकी विरामी र रोगको उपचार तलको तालिकामा विस्तृत रूपमा उल्लेख गरिएको छ।

तालिका नं ९१ : प्रमुख रोग र उपचार सम्बन्धी विवरण

क्र.सं.	रोगको नाम	रोगी/विरामी संख्या	उपचार भएको संख्या	फलोअप गरिएको संख्या	रेफर गरिएको संख्या	मृत्यु भएको संख्या
१	निमोनिया	१५९	८२	०	०	०
२	भ्रुडा पखाला	४४६	४४६	०	३	०
३	क्षय रोग (टिबी)	०	०	०	०	०
४	कुष्ठ रोग	०	०	०	०	०
५	रक्तचाप	१८	१८	०	०	०
६	मुटु रोग	३४२	३४२	०	०	०
७	ग्यास्टीक/अल्सर	३८९	३८९	०	०	०
८	पक्षघात	०	०	०	०	०
९	एचआइभि एड्स	२५	०	०	०	०
१०	क्यान्सर	०	०	०	०	०
११	मधुमेह (चिनी रोग)	०	०	०	०	०
१२	दम (स्वासप्रश्वास)	२९७	०	०	०	०
१३	प्रसूतीजन्य रोग	०	०	०	०	०
१४	अन्य		०	०	०	०
जम्मा		१६७६	१२७७	०	३	०

श्रोत : संस्थागत सर्वेक्षण, २०७५

५.२.८ सुरक्षित मातृत्व

कुल १५-५९ वर्षका महिला मध्ये गर्भावस्था/प्रसूति अवस्था/सुत्केरी पछिको ६ हप्ताभित्र मृत्यु हुने महिलाको संख्या, जीवित नवजात शिशु संख्या, मृत जन्म नवजात, जन्मेको २८ दिनभित्र मृत्यु भएका नवजात शिशुको एकिकन तथ्याङ्क प्राप्त नभएकोले यहाँ उल्लेख गर्न सकिएको छैन । परिवार नियोजनको अस्थायी साधन प्रयोग गर्ने महिलाको संख्या ९१ देखिन्छ । बाँकी विवरण देहाय बमोजिमको तालिकामा उल्लेख गरिएको छ ।

तालिका नं ९२ :सुरक्षित मातृत्व सम्बन्धि विवरण

वडा नं.	गर्भावस्था/प्रसूति अवस्था/सुत्केरी पछिको ६ हप्ताभित्र मृत्यु भएका महिला	जीवित नवजात शिशु संख्या	मृत जन्म नवजात शिशु	जन्मेको २८ दिनभित्र मृत्यु भएका नवजात शिशु	१५-५९ वर्षका महिलाको संख्या	परिवार नियोजनको साधन प्रयोग गर्ने				महिला स्वास्थ्य स्वयंसेविका संख्या
						महिला		पुरुष		
						स्थायी	अस्थायी	स्थायी	अस्थायी	
१	०	०	०	०	५४३	.	१३	.	.	९
२	०	०	०	०	२५७	.	०	.	.	५
३	०	०	०	०	३०८	.	१२	.	.	४
४	०	०	०	०	३१८	.	१५	.	.	९
५	०	०	०	०	४४२	.	५१	.	.	९
	जम्मा	०	०	०	१८६८	.	९१	.	.	३६

श्रोत :संस्थागत सर्वेक्षण, २०७५

५.३ खानेपानी तथा सरसफाइ

५.३.१ खानेपानी सुविधाको अवस्था

गाउँपालिका क्षेत्रमा रहेका कूल १३०५ घरपरिवार मध्ये सबै भन्दा बढी ११२२ घरपरिवार वा ८५.९८ प्रतिशत घरपरिवारले पाइपको धाराको पानी उपयोग गर्दछन् । यस क्षेत्रमा कुवाको पानी, नदी वा खोलाको पानी र मुलको पानी समेत उपभोग हुने गरेको छ । विभिन्न श्रोत अनुसार खानेपानी उपयोग गर्ने घरपरिवार सम्बन्धी वडागत विवरण देहाय बमोजिम रहेको छ ।

तालिका नं ९३ : खानेपानी सुविधाको प्रयोगको अवस्था

वडा नं.	खानेपानीको श्रेत्र अनुसार घरपरिवार संख्या							जम्मा
	धारा	नढाकिएको कुवा	ढाकिएको कुवा	नदी खोला	मुलको पानी	अन्य	नखुलेको	
१	३१२	२	०	०	२	०	२	३१८
२	१७८	१	०	०	१३	०	३	१९५
३	९१	०	०	४०	७६	०	३	२१०
४	२७६	०	०	०	०	०	१	२७७
५	२६५	१	०	१	३५	०	३	३०५
जम्मा	११२२	४	०	४१	१२६	०	१२	१३०५
प्रतिशत	८५.९८	०.३१	०	३.१४	९.६६	०	०.९१	१००

श्रोत : केन्द्रीय घरधुरी सर्वेक्षण, २०७५

५.३.२ खानेपानीको श्रोतको विवरण

कुल १३०५ घरधुरी मध्ये ११२२ घरधुरी अर्थात् ८५.९८ प्रतिशत घरधुरीले पाइपको पानी प्रयोग गर्ने गरेको, १२६ घरधुरी अर्थात् ९.६६ प्रतिशत घरधुरीले मुलको पानी प्रयोग गर्ने गरेको र ४ घरधुरी अर्थात् ०.३१ प्रतिशत घरधुरीले कुवाको पानी प्रयोग गर्दै आइरहेको तलको तथ्याङ्कले देखाउछ । बाँकी विवरण तलको तालिकामा प्रस्तुत गरिएको छ ।

तालिका नं ९४ : खानेपानी श्रोतको विवरण

क्र.सं	खानेपानीको श्रोत	घरपरिवार संख्या	प्रतिशत	उपयोगको अवस्था
१	पाइपधारा	११२२	८५.९८	खानेपानी जिणोद्वार, मर्मत सम्भार गर्नुपर्ने
२	टयुबवेल / हेन्डपम्प	०	०	
३	ढाकिएको इनार / कुवा	०	०	नाजुक एवं मर्मत सम्भार गर्नुपर्ने
४	नढाकिएको इनार / कुवा	४	०.३१	
५	मुलको पानी	१२६	९.६६	सञ्चालनमा
६	खोला / नदीको पानी	४१	३.१४	सञ्चालनमा
७	उल्लेख नभएको	१२	०.९१	
	जम्मा	१३०५	१००	

श्रोत : समूह छलफल तथा जानकार व्यक्ति अन्तरवार्ता, २०७५

५.३.३ शौचालय प्रयोगको अवस्था

शौचालयको प्रयोगको अवस्थालाई हेर्दा ६ घरपरिवारमा शौचालय नभएको देखिन्छ । सार्वजनिक ढलमा शौचालय भएको घरधुरी संख्या ४ एवं ११ घरपरिवारमा पक्की सेप्टिक ट्याङ्क र १२६५ घरमा सामान्य खालको शौचालयको संख्या रहेको देखाउँछ । यस सम्बन्धी विवरण वडागत विवरण देहाय बमोजिम रहेको छ ।

तालिका नं ९५ : शौचालय प्रयोगको अवस्था

वडा नं.	शौचालयको अवस्था अनुसार घरपरिवार संख्या					जम्मा
	सार्वजनिक ढल	पक्की सेप्टिक ट्याङ्क	सामान्य	नभएको	नखुलेको	
१	१	१	३१२	२	२	३१८
२	०	०	१९०	०	५	१९५
३	०	०	२०८	०	२	२१०
४	२	१०	२५६	०	९	२७७
५	१	०	२९९	४	१	३०५
जम्मा	४	११	१२६५	६	१९	१३०५
प्रतिशत	०.३१	०.८४	९६.९३	०.४६	१.४६	१००

श्रोत : घरधुरी सर्वेक्षण, २०७५

५.३.४ सार्वजनिक शौचालय

तालिका नं ९६ : सार्वजनिक शौचालयहरूको विवरण

क्र.सं.	सार्वजनिक शौचालय रहेको स्थान	वडा नं.	सञ्चालनको अवस्था	सञ्चालक	कैफियत
१	खार्पूनाथ शिव मन्दिर परिसर	५	सुविधायुक्त एवं प्रयोगमा रहेको	खार्पूनाथ शिवालय संस्था	
२	नल्ला पुल	५	प्रयोगमा रहेको	व्यक्ति	
३	लवासुर मन्दिर	४	सुविधायुक्त एवं प्रयोगमा रहेको	मन्दिर	

श्रोत : समूह छलफल, २०७५

५.३.५ फोहोरमैला व्यवस्थापन

कुल १३०५ घरधुरीहरूले घरआँगनबाट निस्केको फोहोरलाई आफ्नै घरआँगनमा जलाएर, कुहाएर, गाडेर व्यवस्थापन गरेको पाइन्छ।

तालिका नं ९७ : फोहोरमैला व्यवस्थापन गर्ने अभ्यास

विवरण	नदि वा खोल्सामा	सडकमा	फोहोर थुपर्ने ठाउँ, कन्टेनर	घरमा नै लिन आउछ	आफ्नै कम्पाउण्डमा	कम्पोष्ट मल बनाइन्छ	थाहा छैन
परिवार संख्या	०	०	०	०	१३०५	०	०
प्रतिशत					१००		

श्रोत : समूह छलफल, २०७५

५.३.६ ढल व्यवस्थापन

तालिका नं ९८ : ढल व्यवस्थापन

सतह ढलको प्रकार	कि.मि.
ट्युम पाइप	०
पक्की स्ल्याब ढाकिएको	०
पक्की स्ल्याब नढाकिएको	०
जम्मा	०

श्रोत : समूह छलफल, २०७५

५.३.७ महिनावारी भएको बेलामा शौचालयको प्रयोग

कुल १२४९ घरधुरीमा अथवा ९५.६३ घरधुरीमा महिलाहरूले महिनावारी भएको बेलामा शौचालयको प्रयोग गर्ने गरेको पाइएको छ भने ११ घरधुरीमा अर्थात् ०.८४ घरधुरीमा महिलाहरूले महिनावारी भएको बेलामा शौचालयको प्रयोग नगरी अन्यत्र शौच गर्ने गरेको देखिन्छ भने बाँकी ४५ घरधुरी मध्ये केहि घरमा शौचालय नभएको र केहि उल्लेख नभएको देखिन्छ।

तालिका नं ९९ : महिनावारी भएको बेलामा शौचालयको प्रयोगको अवस्था

वडा नं.	महिनावारी भएको बेलामा शौचालयको प्रयोग गर्ने	प्रतिशत	महिनावारी भएको बेलामा शौचालयको प्रयोग नगर्ने	प्रतिशत	उल्लेख नभएको	प्रतिशत	कैफियत
१	३१६	२४.२१	०	०	२	०.१५	
२	१९२	१४.७१	१	०.०८	१	०.०८	
३	२०८	१५.९४	०	०.००	२	०.१५	
४	२७३	२०.९२	१	०.०८	३	०.२३	
५	२५९	१९.८५	९	०.६९	३७	२.८४	
जम्मा	१२४९	९५.६३	११	०.८४	४५	३.४५	

श्रोत : घरधुरी सर्वेक्षण, २०७५

५.४ महिला, बालबालिका तथा सामाजिक समावेशीकरण

५.४.१ लिङ्ग अनुसार बाल विवाह (अठार वर्ष मुनिका)

तालिका नं १०० : बाल विवाह

वडा नं.	बस्तीको नाम	लिङ्ग			कैफियत
		बालिका	बालक	जम्मा	
१					
२					
३					
४					
५					
जम्मा					

श्रोत :

५.४.२ कामदारको रुपमा घर बाहिर रहेका बालबालिका

कामदारको रुपमा सबैभन्दा वढी वडा नं १ बाट ५ जना र वडा नं ४ र ५ बाट नगएको देखिन्छ । बाँकी विस्तृत विवरण तलको तालिकामा प्रस्तुत गरिएको छ ।

तालिका नं १०१ : कामदारको रुपमा घर बाहिर रहेका बालबालिका

वडा नं	कामदारको रुपमा घर बाहिर रहेका बालबालिका संख्या		जम्मा
	बालक	बालिका	
१	५	०	५
२	२	०	२
३	३	०	३
४	०	०	०
५	०	०	०
जम्मा	१०	०	१०

श्रोत : घरघुरी सर्वेक्षण, २०७५

५.४.३ बालक्लव तथा संजालको विवरण

गाउँपालिका भित्र कूल वटा बालक्लव रहेका छन् । यस्ता बालक्लवहरुमा जम्मा जना बालबालिका सदस्यका रुपमा आवद्ध रहेका छन् । वडाहरुमा रहेका बालक्लवहरु विस्तृत विवरण देहायको तालिकामा प्रस्तुत गरिएको छ ।

तालिका नं १०२ : बालक्लवको विवरण

वडा नं	क्र.सं.	समुदायमा आधारित बाल क्लब/सञ्जाल			बिद्यालयमा आधारित बाल क्लब/सञ्जाल				
		बाल क्लवको नाम र ठेगाना	सदस्य संख्या			बाल क्लवको नाम र ठेगाना	सदस्य संख्या		
			बालक	बालिका	जम्मा		बालक	बालिका	जम्मा
१	१	सर्किदेउ बालक्लव	७	५	१२				
	२	हिल्सा बालक्लव	६	९	१५				
	३	मष्टा बालक्लव	७	६	१३				
	४	गुरा बालक्लव	८	७	१५				
	५	हिमाली बालक्लव	७	८	१५				
	६	शैपाल बालक्लव	८	५	१३				
	७	सगरमाथा बालक्लव	८	५	१३				
	८	फुलबारी बालक्लव	८	५	१३				
	९	लालीगुरास बालक्लव	७	६	१३				
२	१	फुलबारी बालक्लव	६	३	९				
	२	भवानी बालक्लव	५	४	९				
	३	देवी बालक्लव	६	३	९				

	४	कोपिला बालक्लव	७	२	९			
	५	शीवदेव बालक्लव	६	३	९			
३	१	काराङ्ग बालक्लव	७	२	९			
	२	सगरमाथा बालक्लव	६	३	९			
	३	हिल्सादेव बालक्लव	५	४	९			
	४	लाली गुँरास बालक्लव	६	३	९			
४	१	मष्टा बालक्लव	४	७	११			
	२	चन्दनाथ बालक्लव	५	६	११			
५	१	बागेश्वरी बालक्लव, ताक्ला	६	९	१५			
	२	भवानी बालक्लव	१२	२	१४			
	३	चेतनशिल बालक्लव	६	९	१५			
	४	जिज्ञासु बालक्लव	९	६	१५			
	५	दूधकुण्ड बालक्लव	९	६	१५			
	६	सिद्धार्थ बालक्लव	१२	३	१५			
	७	लगनशिल बालक्लव	१०	५	१५			
जम्मा	२७		१९३	१३६	३२९			

श्रोत : समूह छलफल तथा जिल्ला बाल कल्याण समिति प्रतिवेदन, २०७४

५.४.४ घरपरिवार विहीन बालबालिकाको अवस्था

तालिका नं १०३ :

विवरण	बालिका	बालक	जम्मा	कैफियत
परिवारिक संरक्षणविहीन बालबालिकाको कूल सङ्ख्या				
परिवारमा वयस्क व्यक्ति नभइ बालबालिका मात्र भएको अवस्थामा रहेका बालबालिका				
आफन्तको संरक्षणमा रहेका बालबालिका				
संस्थागत संरक्षणमा रहेका बालबालिका				
सडक बालबालिका				
जेलमा रहेका				
हिंसा / यातना पीडित				
अलपत्र वा वेवारिसे अवस्थामा फेला परेका				
बेचबिखनमा परेका बालबालिका				

श्रोत :

५.४.५ अपाङ्गताका आधारमा जनसंख्या

तालिका नं १०४ : अपाङ्गताको विवरण

वडा नं.	अपाङ्गता संख्या			अपाङ्गताको प्रकार			
	महिला	पुरुष	जम्मा	पूर्ण अशक्त अपाङ्गता (रातो रंगको)	अति अशक्त अपाङ्गता परिचय पत्र (नीलो रंगको)	मध्यम अपाङ्गता (पहेँलो रंगको)	सामान्य अपाङ्गता (सेतो रंगको)
१	२	४	६	४	२	०	०
२	५	७	१२	४	६	१	१
३	१	१	२	१	१	०	०
४	४	११	७	५	८	१	१
५	१३	१७	८	१	२१	४	४
जम्मा	२५	४०	६५	१५	३८	६	६

श्रोत : घरघुरी सर्वेक्षण, २०७५

५.४.६ ज्येष्ठ नागरिक तथा एकल महिला

तालिका नं १०५ : ज्येष्ठ नागरिक तथा एकल महिलाको विवरण

वडा नं.	ज्येष्ठ नागरिक (६० बर्ष नाघेका)			ज्येष्ठ नागरिक (७० बर्ष भन्दा माथि)			ज्येष्ठ नागरिक (दलित)			एकल महिला जम्मा
	महिला	पुरुष	जम्मा	महिला	पुरुष	जम्मा	महिला	पुरुष	जम्मा	
१	३८	४५	८३	३४	४१	७५	५	८	१३	३४
२	२३	२४	४७	११	१९	३०	०	०	०	१५
३	२३	२७	५०	२४	११	३५	४	३	७	१७
४	२७	२३	५०	५६	३०	८६	१०	६	१६	१८
५	९१	४९	१४०	४०	३८	७८	१८	२७	४५	३२
जम्मा	२०२	१६८	३७०	१६५	१३९	३०४	३७	४४	८१	११६

श्रोत :संस्थागत सर्वेक्षण,२०७५

५.४.७ वार्षिक कार्यक्रमबाट लक्षित कार्यक्रमतर्फ भएको विनियोजन तथा खर्चको अवस्था

तालिका नं १०६ : लक्षित वर्गको बजेट विनियोजन र खर्च

आर्थिक वर्ष	लक्षित कार्यक्रम	विनियोजित रकम रु	खर्च रकम रु
०७४/०७५	महिला		
	बालबालिका		
	दलित,जनजाती वा सीमान्तकृत		
	अन्य		
०७५/०७६	महिला	१,५८,०००	१,५८,०००
	बालबालिका	२,५५,०००	२,५५,०००
	दलित,जनजाती वा सीमान्तकृत	८०००००	०
	अन्य	६,३०,०००	६,३०,०००
जम्मा			

श्रोत :खार्पूनाथ गाउँपालिका,आर्थिक प्रशासन शाखा

५.५ युवा तथा खेलकुद र मनोरञ्जन

५.५.१ खेलमैदान, पार्क, पिकनिक स्थल तथा मनोरञ्जनस्थल सम्बन्धी विवरण

तालिका नं १०७ : खेलमैदान, पार्क, पिकनिक स्थल तथा मनोरञ्जनस्थलको विवरण

वडा नम्बर	स्थलको नाम	उपयोग (१.खेलकुद, २. प्रदर्शनी, ३. मनोरञ्जन, ४. पिकनिक)	क्षेत्रफल/आकार (वर्ग मि.)	स्वामित्व (सरकारी, सामुदायिक, निजी, पब्लिक लि. वा अन्य)	आम्दानी (वार्षिक रु)	सेवाग्राही/आगन्तुक संख्या (वार्षिक)
१	हजिपुर चौर	खेलकुद,मनोरञ्जन	६०० वर्ग मि	सामुदायिक		
२	रङ्गहेर्न	मनोरञ्जन	५००० वर्ग मि	सामुदायिक		
३	नाचनथली	मनोरञ्जन	१६०० वर्ग मि	सामुदायिक		
४	दुवाडी चौर	खेलकुद	७००० वर्ग मि.	सामुदायिक		
	तुम्लिक	खेलकुद	८००० वर्ग मि.	सामुदायिक		
५	मटिला,दुदेदह	पिकनिक	९००० वर्ग मि.	सामुदायिक		
	दोलिङ्गा	पिकनिक	१००००वर्ग मि.	सामुदायिक		

श्रोत : समुह छलफल तथा जानकार व्यक्ति अन्तरवार्ता,२०७५

५.५.२ व्यवसायिक खेलाडीको विवरण

गाउँपालिकामा हालसम्म कोहि पनि व्यवसायिक खेलाडीको रुपमा लागेको पाइदैन ।

तालिका नं १०८ : व्यवसायिक खेलाडीको विवरण

वडा नम्बर	खेलाडीको नाम	लिङ्ग	उमेर	खेलको नाम	खेलाडीको स्तर (राष्ट्रिय, क्षेत्रीय, जिल्लास्तर)	पाएको सम्मान वा पुरस्कार
१						
२						
३						
४						
५						

श्रोत :

५.५.३ युवा क्लब सम्बन्धी विवरण

युवाको सम्बन्धमा नेपाल सरकारको नीति पछिल्लो समयमा युवाकेन्द्रित हुदै गए पश्चात यिनीहरुको क्षमता विकास र सशक्तिकरणमा राज्यले विशेष चासो देखाएको छ । जसको परीणाम स्वरुप हरेक स्थानीय निकायहरुमा युवाहरुलाई समुहबद्ध बनाई आवाज उठान गर्नका लागि विभिन्न युवा क्लबहरुको गठन गरी उनिहरुलाई क्रियाशिल बनाउदै आएको तर यिनीहरुको निरन्तरताको व्यवस्थापन उचित तवरले नभएकाले पछिल्लो समयमा क्रियाशिल युवाक्लवहरुको आधिकारीक तथ्यांक प्राप्त हुन सकेको छैन ।

तालिका नं १०९ : युवा क्लब सम्बन्धी विवरण

वडा नम्बर	युवा क्लबको नाम र ठेगाना	युवा क्लबमा आवद्ध सदस्यहरु			जातजातिगत रुपमा आवद्ध सदस्यहरु		
		महिला	पुरुष	जम्मा	दलित	जनजाति	अन्य
१							
२							
३							
४							
५							

श्रोत :

५.५.४ युवा सिर्जनशिलता, उद्यमशिलता र परिचालन विवरण

युवा सृजनशिलता, उद्यमशिलता तथा परिचालनको अवस्था हेर्दा यस गाउँपालिकाका वडा नं. मा जना युवा व्यवसायिक कृषि कार्यमा संलग्न रहेका छन भने जना युवा उद्योग व्यवसायमा संलग्न रहेका देखिन्छन् । यस सम्बन्धी वडागत विवरण देहायको तालिकामा प्रस्तुत गरिएको छ ।

तालिका नं ११० : युवा सिर्जनशिलता, उद्यमशिलता र परिचालन विवरण

वडा नं	व्यवसायिक कृषिमा संलग्न युवा संख्या	उद्योग व्यवसायमा संलग्न युवा संख्या
१		
२		
३		
४		
५		

श्रोत : समूह छलफल तथा जानकार व्यक्ति अन्तरवार्ता, २०७५

५.६ कला, भाषा तथा संस्कृति

५.६.१ धार्मिक तथा ऐतिहासिक स्थलको विवरण

तालिका नं १११ : धार्मिक तथा ऐतिहासिक स्थलको विवरण

स्थलको नाम	वडा नं.	भौतिक पूर्वाधार			स्वामित्व (नीजि, पब्लिक लि., सामुदायिक)	विशेषता (धार्मिक, साँस्कृतिक, ऐतिहासिक अन्य)
		सडकको पहुँच पुगेको/नपुगेको	होटल, लज, रेष्टुरा संख्या	नजिकको बजार केन्द्र सम्मको दुरी (कि.मी.)		
ढोका कैलाश मन्दिर,प्युस देवी जुआर्न	१	नपुगेको		१ किमि	सामुदायिक	धार्मिक
महादेव, मालिकाखाष्टा	२	नपुगेको		७ किमि	सामुदायिक	धार्मिक
लाँगा मन्दिर	३	नपुगेको		१ किमि	सामुदायिक	धार्मिक
हिल्सा,देवीथान थामा,नल्ला बारा, जुमाराख्या	४	नपुगेको		९ किमि	सामुदायिक	धार्मिक
जालपा देवी, ज्वालादेवी, हिल्सा नौधारा,देवी जुआर्न, खार्पूकोट, लामापाइला, ह्यामा मन्दिर	५	नपुगेको		३ किमि	सामुदायिक	धार्मिक,ऐतिहासिक

श्रोत : समूह छलफल तथा जानकार व्यक्ति अन्तरवार्ता, २०७५

५.६.२ सार्वजनिक स्थल, पाटी पौवा र चौतारा

तालिका नं ११२ :सार्वजनिक स्थल, पाटी पौवा र चौतारा

क्र.सं.	सार्वजनिक वस्तु विवरण	स्थान	उपयोग	कैफियत
१	खार्पू धरमशाला	खार्पू दोभान	तिर्थालु एवं धार्मिक पर्यटक,बटुवा	
२	याङ्चु बारा	याङ्चु	बटुवा	
३				

श्रोत : समूह छलफल तथा जानकार व्यक्ति अन्तरवार्ता, २०७५

५.६.३ स्थानीय चाडपर्व, जात्रा र मेलाको विवरण

तालिका नं ११३ :स्थानीय चाडपर्व, जात्रा र मेला

क्रसं	चाडपर्व	जात्रा	मेलाहरु का नाम	मनाइने महिना	तिथि	मनाउने जातजाति
१	माघे सङ्क्रान्ती,			माघ	पौष शुक्ल नवमी	ठकुरी
२	चैते अष्टमी			चैत्र	चैत्र शुक्ल अष्टमी	ब्राम्हण,क्षेत्री,ठकुरी
३	बिसु सङ्क्रान्ती			वैशाख	चैत्र शुक्ल नवमी	ब्राम्हण,क्षेत्री,ठकुरी,जनजाति,दलित
४	साउने सङ्क्रान्ती			साउन	साउन कृष्णप्रतिपदा	ब्राम्हण,क्षेत्री,ठकुरी,जनजाति,दलित
५	साउने पूर्णिमा			साउन,भाद्र	साउन शुक्लपूर्णिमा	ब्राम्हण,क्षेत्री,ठकुरी,जनजाति,दलित
६	कृषि पञ्चमी			भाद्र	भाद्र शुक्लपञ्चमी	ब्राम्हण,क्षेत्री,ठकुरी,जनजाति,दलित

७	गौरा पर्व (दोबाटु)			भाद्र	भाद्र कृष्ण सप्तमी	ठकुरी, ब्राम्हण
८	गुराको नवमी			भाद्र	भाद्र कृष्ण नवमी	ब्राम्हण, क्षेत्री
९	अनन्ते पूर्णिमा			भाद्र, असोज	भाद्र शुक्ल पूर्णिमा	ब्राम्हण, क्षेत्री, ठकुरी, दलित
१०	बडा दशैं			असोज, कार्तिक	शुक्ल दशमी	ब्राम्हण, क्षेत्री, दलित
११	विजया पुनी			असोज, कार्तिक	शुक्ल पूर्णिमा	क्षेत्री, दलित
१२	तिहार			असोज, कार्तिक	शुक्ल प्रतिपदा	ब्राम्हण, क्षेत्री, ठकुरी
१३	भैली तिहार			पौष	पौष शुक्ल पूर्णिमा	ब्राम्हण, क्षेत्री, ठकुरी, जनजाति, दलित
१४	भुओ औंसी			पौष	पौष कृष्ण औंसी	ब्राम्हण, क्षेत्री, ठकुरी, जनजाति, दलित
१५	श्रीपञ्चमी			माघ	माघ शुक्ल पञ्चमी	ब्राम्हण, क्षेत्री, ठकुरी, जनजाति, दलित
१६	माघ पूर्णिमा			माघ	माघ शुक्ल पूर्णिमा	ब्राम्हण, क्षेत्री, ठकुरी

श्रोत : समूह छलफल तथा जानकार व्यक्ति अन्तरवार्ता, २०७५

५.७ शान्ति तथा सुरक्षाको अवस्था

तालिका नं ११४ : शान्ति तथा सुरक्षाको विवरण

क्र.सं.	विवरण	स्थान	कार्यालयको किसिम	संख्या	कैफियत
१	याङ्चु प्रहरी चौकी	खार्पूनाथ	सरकारी	१०	

श्रोत : समूह छलफल तथा जानकार व्यक्ति अन्तरवार्ता, २०७५

परिच्छेद ६: वन तथा वातावरणीय स्थिति

६.१ वन क्षेत्रको अवस्था

यस परिच्छेदमा वन तथा वातावरण, जैविक विविधता, जलवायु परिवर्तन, विपद् व्यवस्थापन जस्ता विषय र क्षेत्र समावेश गरिएको छ ।

६.१.१ वन क्षेत्र र प्रकार सम्बन्धी विवरण

खार्पूनाथ गाउँपालिकाको कूल हेक्टर क्षेत्रफल मध्ये हेक्टर क्षेत्रमा वन रहेको छ । जस मध्ये सबै भन्दा बढि क्षेत्रफल भएको सामुदायिक वनको हेक्टर क्षेत्रफल रहेको छ भने सबै भन्दा न्यून क्षेत्रफल भएको सामुदायिक वनको ९.१४ हेक्टर मात्र रहेको देखिन्छ । यस वन क्षेत्रबाट प्रत्यक्ष लाभान्वित घरपरिवार संख्या रहेको छ । यसमा गाउँपालिका क्षेत्रमा बसोवास गर्ने घर परिवार समेत भएकोले घटबढ भएको छ । जस सम्बन्धी विवरण देहायबमोजिम रहेको छ । त्यसै गरि २ वटा समुदायमा कवुलियती वन रहेका छन् ।

तालिका नं ११५ : वन क्षेत्रको विवरण

क्र.सं	वन (सामुदायिक/कवुलियती)	क्षेत्रफल (हेक्टरमा)	हालको ठेगाना (वडा नं.)	लाभान्वित घरधुरी
१	स्याउली सामुदायिक वन	६५० हे.	खार्पूनाथ, वडा नं ५, खर्पेलगाउँ	९२
२	मालिकादेवी सामुदायिक वन	९० हे.	खार्पूनाथ, वडा नं ५, दुर्पा	३६
३	खादेपातल सामुदायिक वन	२६०.९६ हे.	खार्पूनाथ, वडा नं ५, याङ्चु	५३
४	थाली सामुदायिक वन	९९४.२७ हे.	खार्पूनाथ, वडा नं २, थाली	१३५
५	मौरी सामुदायिक वन	९८२.८९ हे.	खार्पूनाथ, वडा नं ३, राया	९९
६	खिरपानी सामुदायिक वन	१३१.५ हे.	खार्पूनाथ, वडा नं ३, कारङ्ग	४४
७	लाली सामुदायिक वन	५.३१ हे.	खार्पूनाथ वडा नं १, लाली	३४
८	प्युस सामुदायिक वन	११५.१७ हे.	खार्पूनाथ वडा नं १, प्युस	७५
९	गोफ्का सामुदायिक वन	९८५.१८ हे.	खार्पूनाथ वडा नं १, गोफ्का	८५
१०	हिल्सा सामुदायिक वन	२७४.५३ हे.	खार्पूनाथ वडा नं ४, माजा	६२
११	चन्दननाथ सामुदायिक वन	४८७.८३ हे.	खार्पूनाथ वडानं ४, छिप्रा, लेखनल्ना	१३३
१२	बच्छेडी पाईला कवुलियती वन	३०.५५ हे.	खार्पूनाथ, वडा नं ५, खर्पेलगाउँ	१४
१३	कोष दुङ्गा कवुलियती वन	३०.२७ हे.	खार्पूनाथ, वडा नं ५, खर्पेलगाउँ	२१
१४	सियला कवुलियती वन	२५.९ हे.	खार्पूनाथ, वडा नं ५, खर्पेलगाउँ	२०
१५	डाङ्गोदुङ्गा कवुलियती वन	३०.६४ हे.	खार्पूनाथ, वडा नं ५, खर्पेलगाउँ	२१
१६	दुस्काखोला कवुलियती वन	२०.९५ हे.	खार्पूनाथ, वडा नं ५, खर्पेलगाउँ	१९
१७	ठाडीमेला कवुलियती वन	२४.१२ हे.	खार्पूनाथ वडा नं १, लाली	२१
१८	दहडिल कवुलियती वन	२४.७५ हे.	खार्पूनाथ वडा नं १, लाली	१९
१९	लालीगुराँस कवुलियती वन	२४.९३ हे.	खार्पूनाथ वडा नं १, लाली	१४
२०	मेला कवुलियती वन	२४.४३ हे.	खार्पूनाथ वडा नं १, प्युस	१९
२१	मष्ठा कवुलियती वन	८.७५ हे.	खार्पूनाथ वडा नं १, लाली	१३
२२	तोरोमाटा कवुलियती वन	२४ हे.	खार्पूनाथ वडा नं १, गोफ्का	२१
२३	जुमालेख कवुलियती वन	२३.९३ हे.	खार्पूनाथ वडा नं १, प्युस	२१
२४	घाडाहाल्ना कवुलियती वन	१३.४३ हे.	खार्पूनाथ वडा नं १, प्युस	११
२५	वल्लोबिखवाडी कवुलियती वन	२४.७५ हे.	खार्पूनाथ, वडा नं ४, माजा	१९
२६	तोरोमाटा कवुलियती वन	२३.७५ हे.	खार्पूनाथ, वडा नं ४, माजा	१७
२७	चाखाडिल कवुलियती वन	१८.२५ हे.	खार्पूनाथ, वडा नं ४, माजा	१०
२८	ओग्लेधारो कवुलियती वन	१७.३८ हे.	खार्पूनाथ, वडा नं ४, छिप्रा	२०
२९	रासकोट कवुलियती वन	१६.६९ हे.	खार्पूनाथ, वडा नं ४, छिप्रा	२१
३०	गुनदुस्का कवुलियती वन	१५.४४ हे.	खार्पूनाथ, वडा नं ४, छिप्रा	१८
३१	एक्लेसल्ला कवुलियती वन	१६.५ हे.	खार्पूनाथ, वडा नं ४, छिप्रा	१६
३२	पल्लोबिखवाडी कवुलियती वन	२४.५ हे.	खार्पूनाथ, वडा नं ४, माजा	१४
३३	गोबर टाल्ने कवुलियती वन	२५ हे.	खार्पूनाथ, वडा नं ५, बाम्टा	१४
३४	चौके दुङ्गा कवुलियती वन	२५ हे.	खार्पूनाथ, वडा नं ५, बाम्टा	१३
३५	भुब्रेमेला कवुलियती वन	२१ हे.	खार्पूनाथ, वडा नं १, देउखुरी	११

३६	दुधेमेला कबुलियती वन	२१.७५ हे.	खार्पूनाथ, वडा नं १, देउखुरी	११
३७	ठुलीमेला कबुलियती वन	३०.५ हे.	खार्पूनाथ, वडा नं १, देउखुरी	१६
३८	त्रिशुली लुङ्पे सामुदायिक वन	४२६.४६ हे.	खार्पूनाथ, वडा नं ५, याङ्चु	६४
जम्मा				१३४६

श्रोत : वार्षिक प्रगति प्रतिवेदन, २०७२/०७३, जिल्ला वन कार्यालय हुम्ला

६.१.२ वन व्यवस्थापन सम्बन्धी विवरण (सरकारद्वारा व्यवस्थित, सामुदायिक, कबुलियती, धार्मिक र निजी वन)

तालिका नं ११६ : वन व्यवस्थापन सम्बन्धी विवरण

वडा नं.	वनको किसिम	समेटेको घरधुरी	वनको नाम	क्षेत्रफल (हे.)
१	राष्ट्रिय			
	सामुदायिक	१९४	लाली, प्युस, गोप्का	११०५.६६
	साभेदारी		नभएको	
	निजी		नभएको	
	कबुलियती	१७७	दुधेमेला, ठुलीमेला, भुब्रेमेला, ठाडीमेला, दहडिल, लालीगुराँस, मेला, मष्ठा, तोरामाटा, जुमालेख, घाडाहाल	२४१.५९
धार्मिक		नभएको		
२	राष्ट्रिय			
	सामुदायिक	१३५	थाली	९९४.२७
	साभेदारी		नभएको	
	निजी		नभएको	
	कबुलियती		नभएको	
धार्मिक		नभएको		
३	राष्ट्रिय			
	सामुदायिक	१४३	मौरी र खिरपानी	१११४.३९
	साभेदारी		नभएको	
	निजी		नभएको	
	कबुलियती		नभएको	
धार्मिक		नभएको		
४	राष्ट्रिय			
	सामुदायिक	१९५	हिल्सा, चन्दननाथ	७६२.३६
	साभेदारी		नभएको	
	निजी		नभएको	
	कबुलियती	१३५	वल्लोबिखवाडी, तोरेमाटा, चाखाडिल, ओग्लेधारो, रासकोट, गुनदुस्का, एक्लेसल्ला, पल्लोबिखवाडी	१५७.२६
धार्मिक		नभएको		
५	राष्ट्रिय			
	सामुदायिक	२४५	स्याउली, मालिकादेवी, खादेपातल, त्रिशुली लुङ्पे	१४२७.४२
	साभेदारी		नभएको	
	निजी		नभएको	
	कबुलियती	१२२	गोबर टाल्ने, चौके दुङ्गा, वच्छेडी पाईला, कोष दुङ्गा, सियला, डाङ्गेदुङ्गा, दुस्काखोला	१८८.३१
धार्मिक		नभएको		

श्रोत : वार्षिक प्रगति प्रतिवेदन, २०७२/०७३, जिल्ला वन कार्यालय हुम्ला

६.१.३ वृक्षारोपणका लागि खालि स्थान सम्बन्धी विवरण

तालिका नं ११७ : वृक्षारोपणका लागि खालि स्थान

वडा नं.	वृक्षारोपणका लागि उपयुक्त स्थान	क्षेत्रफल (हे.)	वृक्षारोपणका लागि उपयुक्त जात	कैफियत
१	मसेडी, लाली	२० हे.	उत्तिस, बाँज, बैस, ओखर, पिपल	

	बगर,सुनाखाडा,हाजिपुर,ठाडामेला			
२	सेराडिल,छारे,थाली पहिरो	१२ हे.	उत्तिस,बाँज,बैस,ओखर,सल्लो	
३	पुम्पुरे,ल्यागल्यागे	१०	उत्तिस,बाँज,बैस,ओखर,सल्लो	
४	दोमुआ देखि ढुङ्गाहान्ना	१५	उत्तिस,बाँज,बैस,ओखर,सल्ला	
५	स्यालावन देखि कैल्याबालु	२०	उत्तिस,बाँज,बैस,ओखर,सल्ला,देवदार	

श्रोत : समूह छलफल तथा जानकार व्यक्ति अन्तरवार्ता, २०७५

६.१.४ वनजन्य उत्पादन विवरण

तालिका नं ११८ : वनजन्य उत्पादन विवरण

वडा नं.	वनको किसिम	वनको नाम	क्षेत्रफल (हे.)	संचित दर (क्यू.मि./हे)	वन पैदावरको बार्षिक उत्पादन		
					काठ (क्यू.फि.)	दाउरा (भारी)	जडिबुटी (केजी)
१	राष्ट्रिय						
	सामुदायिक	लाली,प्युस,गोप्का	११०५.६६		१७५०	८ चट्टा	जटामसी-१५क्वि कुटकी ५ क्वि अन्य ५ क्वि
	साभेदारी	नभएको					
	निजी	नभएको					
	कवुलियती	दुधेमेला,ठुलीमेला,भुब्रेमेला, ठाडीमेला, दहडिल,लालीगुराँस,मेला,मष्ठा, तोरामाटा,जुमालेख,घाडाहाल	२४१.५९				
धार्मिक	नभएको						
२	राष्ट्रिय						
	सामुदायिक	थाली	९९४.२७		१००	१ चट्टा	जटामसी-५क्वि कुटकी १ क्वि अन्य ३ क्वि
	साभेदारी	नभएको					
	निजी	नभएको					
	कवुलियती	नभएको					
धार्मिक	नभएको						
३	राष्ट्रिय						
	सामुदायिक	मौरी र खिरपानी	१११४.३९		१५०	१ चट्टा	जटामसी-७ क्वि कुटकी ३ क्वि अन्य ५ क्वि
	साभेदारी	नभएको					
	निजी	नभएको					
	कवुलियती	नभएको					
धार्मिक	नभएको						
४	राष्ट्रिय						
	सामुदायिक	हिल्सा,चन्दननाथ	७६२.३६		१७०	३ चट्टा	जटामसी-५ क्वि कुटकी २ क्वि अन्य ३ क्वि
	साभेदारी	नभएको					
	निजी	नभएको					
	कवुलियती	वल्लोबिखवाडी, तोरेमाटा,चाखाडिल,ओग्लेधारो, रासकोट,गुनढुस्का,एक्लेसल्ला,प ल्लोबिखवाडी	१५७.२६				
धार्मिक	नभएको						
५	राष्ट्रिय						
	सामुदायिक	स्याउली,मालिकादेवी,	१४२७.४२		१८०	५ चट्टा	जटामसी-९ क्वि

	खादेपातल, त्रिशुली लुङ्पे					कुटकी ४ क्वि अन्य १२ क्वि
साभेदारी	नभएको					
निजी	नभएको					
कवुलियती	गोबर टाल्ने, चौके हुङ्गा, वच्छेडी पाईला, कोष हुङ्गा, सियला, डाङ्गेहुङ्गा, हुस्काखोला	१८८.३१				
धार्मिक	नभएको					

श्रोत : वार्षिक प्रगति प्रतिवेदन, २०७२/०७३, जिल्ला वन कार्यालय हुम्ला

६.१.५ जडिबुटीको उत्पादन, संकलन तथा निकासी सम्बन्धी विवरण

तालिका नं ११९ : जडिबुटीको उत्पादन, संकलन तथा निकासी सम्बन्धी विवरण

जडिबुटीको नाम	वनको नाम	वडा नम्बर	उत्पादन (के.जि.)	संकलन (के.जि.)	निकासी (के.जि.)	वार्षिक आम्दानी (रु. हजारमा)	वार्षिक राजस्व संकलन (रु. हजारमा)

श्रोत :

६.१.६ गाउँपालिका क्षेत्रबाट निकासी हुने वन पैदावरको विवरण

वन क्षेत्रमा मुख्यतया काष्ठ र गैर काष्ठ उत्पादन हुने गरेको छ । फर्निचरका लागि आवश्यक काठ, पतिंगर, जडिबुटी र खोटो जस्ता उत्पादन हुने गरेको छ ।

तालिका नं १२० : गाउँपालिका क्षेत्रबाट निकासी हुने वन पैदावरको विवरण

वन पैदावरको नाम	वनको नाम	वडा नम्बर	निकासी (के.जि.)	वार्षिक आम्दानी (रु. हजारमा)	वार्षिक राजस्व संकलन (रु. हजारमा)
काठ दाउरा	पानीमुल, भुला खोला	४	२०००	२०००	८००
काठ दाउरा	दोलिग, स्याला	५	१५००	१५००	७५०

श्रोत:समुह छलफल तथा जानकारी व्यक्ति अन्तर्वार्ता, २०७५

६.१.७ चरन क्षेत्र

तालिका नं १२१ : चरन क्षेत्र

वडा नम्बर	चरन क्षेत्रको नाम	चरन हुने स्थान	क्षेत्रफल (व.कि.मि.)	चरन व्यवस्थापन प्रणाली (घुम्ती, चक्लाबन्दी, सामान्य)
१	चिसामुल, मारुघोर	लाली, प्यूस, गोफ्का		घुम्ती
२	वामन खर्क, सिस्ने, चाउले, बेडेलग्या	थाली		घुम्ती
३	लामा चौर, रुगी खाडा, मौरे	राया, कारङ्ग		घुम्ती
४	ह्ले खर्क, भैसे खर्क, कुड्या, कालापानी, जुमाराख्या,	माजा, छिप्रा, लेख नल्ला		घुम्ती
५	लुङ्प्या, मटिल्ला, रङ्गा हेर्न, देउल, हयामा, रामेला, खाडा, सुनसुने, सियला , दुद	ताक्ला, वाम्टा, खर्पेलगाउँ, दुर्पा, याङ्चु		घुम्ती

श्रोत:समुह छलफल तथा जानकारी व्यक्ति अन्तर्वार्ता, २०७५

६.२ जलश्रोत तथा जलाधार क्षेत्र

कर्णाली नदी, ८ वटा खोला गरि वटा ओटा बाँटै महिना वहने खोलाहरु यस क्षेत्रमा रहेका छन् । सिंचाइ तथा खानेपानीका लागि जलश्रोतको उपयोग भइरहेको छ ।

६.२.१ प्रमुख जलाधार र उपजलाधारको अवस्था

तालिका नं १२२ : प्रमुख जलाधार र उपजलाधारको अवस्था

जलाधार	उपजलाधार

६.२.२ पानीको मुहान सम्बन्धी विवरण

तालिका नं १२३ : पानीको मुहान सम्बन्धी विवरण

वडा नं	पानीको मुहानको नाम	मुहान भएको स्थान	मुहानको प्रकार				मुहानको स्वामित्व	
			मुल	नदी	कुवा	खोला	निजि	सार्वजनिक
१	फोक्चाड	खार्पूनाथ १,गोष्का	√					√
	सिउरी जुमालेख	खार्पूनाथ १,लाली	√					√
	पानलोटी	खार्पूनाथ १,सुनाखाडा	√					√
	माडुखोला	खार्पूनाथ १,प्यूस	√					√
	घट्टेखोला	खार्पूनाथ १,प्यूस	√					√
	भुप्रे	खार्पूनाथ १,गोष्का	√					√
२	नौमुले	खार्पूनाथ २,थाली	√					√
	चिरचिरे	खार्पूनाथ २,थाली	√					√
	बजेरी चोख्याल	खार्पूनाथ २,थाली	√					√
	छारे	खार्पूनाथ २,थाली	√					√
	गोलखेरी	खार्पूनाथ २,थाली	√					√
	जाडसानी	खार्पूनाथ २,थाली	√					√
	लार्के	खार्पूनाथ ३ राया	√					√
३	चिसामुल	खार्पूनाथ ३ राया	√					√
	हिल्सामुल	खार्पूनाथ ३ राया	√					√
	नौमुले	खार्पूनाथ ३ राया	√					√
	हुङ्गोथाम्ना,बैसपानी	खार्पूनाथ ४ लेख	√					√
४	छडीखोला	खार्पूनाथ ४ नल्ला	√					√
	कोडीमुल	खार्पूनाथ ४ छिप्रा	√					√
	छिप्रा	खार्पूनाथ ४ छिप्रा	√					√
	मजा	खार्पूनाथ ४ माजा	√					√
	सिमामुल	खार्पूनाथ ४ माजा	√					√
	बाघधारा	खार्पूनाथ ५,स्यालाबाडा	√					√
५	बैस्याडी	खार्पूनाथ ५,दुर्पा	√					√
	नायकबाडा,मुराड	खार्पूनाथ ५,खर्पेलगाउँ	√					√
	फुर्साड खोला	खार्पूनाथ ५,ताक्ला	√					√
	बाम्टा पल्लो मुल	खार्पूनाथ ५,बाम्टा	√					√
	धुम्चा	खार्पूनाथ ५	√					√
	जाईमल्या	खार्पूनाथ ५	√					√
	चिल खुल्यास	खार्पूनाथ ५,जाकोट	√					√

मान्धारा	खार्पूनाथ ५, खर्पेलगाउँ	√				√
भिटामुनी	खार्पूनाथ ५, ताक्ला	√				√
भातथला	खार्पूनाथ ५, खर्पेलगाउँ	√				√
मुग्राथला	खार्पूनाथ ५, खर्पेलगाउँ	√				√
फडिगाढ	खार्पूनाथ ५, खर्पेलगाउँ	√				√
पपडे	खार्पूनाथ ५, खर्पेलगाउँ	√				√
चिसामुल	खार्पूनाथ ५, दुर्पा	√				√
नौमुले	खार्पूनाथ ५, दुर्पा	√				√
टिमुल	खार्पूनाथ ५, दुर्पा	√				√
मार्कीवाडा	खार्पूनाथ ५, दुर्पा	√				√
नाउला	खार्पूनाथ ५, खर्पेलगाउँ	√				√
राताभिड	खार्पूनाथ ५, जाकोट	√				√

श्रोत:समुह छलफल तथा जानकारी व्यक्ति अन्तर्वार्ता, २०७५

६.२.३ नदी तथा खोला सम्बन्धी विवरण

तालिका नं १२४ : नदी तथा खोला सम्बन्धी विवरण

नाम	समेटेका वडाहरू	उपयोगको विवरण	परिमाण
खोला	वडाहरू	सिंचाई, खानेपानी, विद्युत, घट्ट	लम्वाई कि.मि.
पिन्यारी खोला	वडा नं ५	सिंचाई, विद्युत, घट्ट	४०० रोपनी क्षेत्रफल
लाली खोला	वडा नं १	सिंचाई, विद्युत, घट्ट	४०० रोपनी क्षेत्रफल
घट्टे खोला	वडा नं ५	सिंचाई, विद्युत, घट्ट	७०० रोपनी क्षेत्रफल
घट्टे खोला	वडा नं ३	सिंचाई	२०० रोपनी क्षेत्रफल
ठूला खोला	वडा नं ४	सिंचाई	५०० रोपनी क्षेत्रफल
ओढने धुने खोला	वडा नं २	सिंचाई	१५० रोपनी क्षेत्रफल
जौलीगाढ	वडा नं ३	सिंचाई	१०० रोपनी क्षेत्रफल
छडी खोला	वडा नं ४	सिंचाई, घट्ट	१५० रोपनी क्षेत्रफल

श्रोत:समुह छलफल तथा जानकारी व्यक्ति अन्तर्वार्ता, २०७५

६.२.४ तालतलैया र पोखरी एवं सीमसार क्षेत्र सम्बन्धी विवरण

तालिका नं १२५ : तालतलैया र पोखरी एवं सीमसार क्षेत्र सम्बन्धी विवरण

नाम	समेटेका वडाहरू	उपयोगको विवरण	परिमाण
दुदे दह	५,१	भक्तालुजनले स्नान गर्ने	
सप्तकुण्ड दुदे दह	२,३,४	भक्तालुजनले स्नान गर्ने	
मालिका दह	२	भक्तालुजनले स्नान गर्ने	

श्रोत:समुह छलफल तथा जानकार व्यक्ति अन्तर्वार्ता,२०७५

६.२.५ जलश्रोत र उपयोगको स्थिति विवरण

तालिका नं १२६ : जलश्रोत र उपयोगको स्थिति विवरण

वडा नं	जलश्रोतको प्रकार	स्थान	उपयोगको स्थिति	लाभान्वित जनसंख्या	कैफियत
१	मुल	छहरा	सिंचाई	३५०	
	मुल	पौकुचेन खोला	खानेपानी	१००	
	मुल	बैसपानी	खानेपानी	९०	
	मुल	भुलखोला	खानेपानी	७५	
	मुल	चिसामुल	सिंचाई	२५०	
	मुल	कालापहरा	खानेपानी	१२५	
	मुल	पनेरा	खानेपानी	५०	
	मुल	ओखडान	खानेपानी	१३०	
	मुल	मष्टामाडु	खानेपानी	१००	
२	खोला	लक्ष्या खोला	परम्परागत घट्ट	११०	
	खोला	बजेरी खोला	आधुनिक घट्ट	१३२	
३	मुल	लिगुन्या पानीमुल	खानेपानी	१५०	
	मुल	घट्टे	परम्परागत घट्ट	१२०	
४	मुल	मुलपानी	खानेपानी	८५	
	मुल	मुल (क)	खानेपानी	१२०	
	मुल	भोलाखोला	खानेपानी	२३०	
	मुल	कोडीमुल	खानेपानी	१२०	
	मुल	छडिखोला	सिंचाई	३५०	
५	मुल	चिलखोल्यास	खानेपानी	४२	
	खोला	घट्टे लुमखोला	सिंचाई	१४०	

श्रोत:समुह छलफल तथा जानकार व्यक्ति अन्तर्वार्ता,२०७५

६.२.६ संरक्षित पानीमुहान, जमिन र भौतिक संरचना विवरण

तालिका नं १२७ : संरक्षित पानीमुहान, जमिन र भौतिक संरचना विवरण

पानी मुहान, जमीन र भौतिक संरचनाको नाम	वडा नम्बर	रहेको स्थान	संरक्षित पानी मुहान, जमीन, खेतवारी र संरचना	
			इकाई	परिमाण
पानी मुहान			हेक्टर	
नदी नियन्त्रण तथा उकासवाट संरक्षित क्षेत्रको नाम				
संरक्षित खेतवारीको क्षेत्रफल				

श्रोत: समूह छलफल तथा जानकार व्यक्ति अन्तर्वार्ता, २०७५

६.३ जैविक विविधता र वातावरणीय सेवा

यस क्षेत्रमा उच्च पहाडी क्षेत्रमा हुने कोणधारी वन विद्यमान रहेको देखिन्छ । लोपउन्मुख र जैविक तथा वानस्पतिक महत्वका जीव तथा वनस्पति मध्ये यो क्षेत्र रातो पण्डा, कस्तुरी, भारल, चितुवा, भालु, घोरल, बँदेल जस्ता जनावर र डाँफे, मुनाल, कालिज जस्ता चरा पाइने क्षेत्र चराहरुको वसोवास स्थलको रूपमा परिचित छ । त्यसैगरि, लौठे सल्लो, पाखनवेद, हातेजडी, सतुवा, पाँचऔंले, अत्तिस, चिराइतो, पदमचाल, काकरसिरा जस्ता जडिवुटी र बाज, गुराँस, सल्लो, उत्तीस, देवदार लगायतका वनस्पति पाइन्छ । यस सम्बन्धी विवरण देहायको तालिकामा प्रस्तुत गरिएको छ ।

तालिका नं १२८ : जैविक विविधता र वातावरणीय सेवा

प्रकार	विवरण
पशुपन्छी	कस्तुरी, भारल, चितुवा, भालु, घोरल, बँदेल जस्ता जनावर र डाँफे, मुनाल, कालिज वनकुखुरा
वनस्पति	बाज, गुराँस, सल्लो, उत्तीस, देवदार, धुपी,
जडिवुटी	लौठे सल्लो, पाखनवेद, हातेजडी, सतुवा, पाँचऔंले, अत्तिस, चिराइतो, पदमचाल, काकरसिरा, गुच्ची च्याउ, वन लसुन, कुटकी, जटामसी, बोभो, लघुपत्र, बायोजडी, सुगन्धवाल, घोडेमच्चा, यार्चागुम्बा, भ्याउ, वनलसुन

श्रोत: समूह छलफल तथा जानकार व्यक्ति अन्तर्वार्ता, २०७५

६.३.१ वासस्थानका आधारमा महत्वपूर्ण जनावर तथा चराचुरुङ्गीको विवरण

तालिका नं १२९ : वासस्थानका आधारमा महत्वपूर्ण जनावर तथा चराचुरुङ्गीको विवरण

वडा नं.	वस्तीको नाम	मुख्य जंगली जनावरहरुको नाम	मुख्य जंगली चरा चुरुङ्गीहरुको नाम
१	प्यूस, लाली, देउखुरी, गोप्का	घोरल, कस्तुरी, नावर, भालु, चितुवा, स्याल,	डाँफे, कालिज, च्याखुरा, काग, गरुड
२	थाली, सेराडिल	घोरल, कस्तुरी, नावर, भालु, चितुवा, स्याल,	डाँफे, कालिज, च्याखुरा, काग, गरुड
३	राया, गुम्बा, कारङ्ग	घोरल, कस्तुरी, नावर, भालु, चितुवा, स्याल,	डाँफे, कालिज, च्याखुरा, काग, गरुड
४	छिप्रा, माजा, नल्ला, लेख	घोरल, कस्तुरी, नावर, भालु, चितुवा, स्याल,	डाँफे, कालिज, च्याखुरा, काग, गरुड
५	ताक्ला, बाम्टा, खर्पेलगाउँ, दुर्पा, याङ्चु	घोरल, कस्तुरी, नावर, भालु, चितुवा, स्याल,	डाँफे, कालिज, च्याखुरा, काग, गरुड

श्रोत : समूह छलफल तथा जानकार व्यक्ति अन्तर्वार्ता, २०७५

६.३.२ महत्वपूर्ण वनस्पति विवरण

तालिका नं १३० : महत्वपूर्ण वनस्पति विवरण

वडा नं.	स्थानको नाम	उपलब्ध हुने वनस्पतिहरु
१	बग्नेपानी, भुप्रे, मारुघोर	कटुकी, गन्धाइनु, पदमचाल, पोडे, च्याउ, जटामसी, हातेजडी, खोटो, अत्तिस
२	बामनखर्क, सिस्ने, मालिका,	कटुकी, गन्धाइनु, पदमचाल, पोडे, च्याउ, जटामसी, हातेजडी, खोटो, अत्तिस
३	लामाचौर, सैन	कटुकी, गन्धाइनु, पदमचाल, पोडे, च्याउ, जटामसी, हातेजडी, खोटो, अत्तिस
४	थाम, हले खर्क, भैसे खर्क	कटुकी, गन्धाइनु, पदमचाल, पोडे, च्याउ, जटामसी, हातेजडी, खोटो, अत्तिस
५	ट्यामा, लुप्रे, मटिल्ला, दोलिक, सुनसुने	कटुकी, गन्धाइनु, पदमचाल, पोडे, च्याउ, जटामसी, हातेजडी, खोटो, अत्तिस

श्रोत : समूह छलफल तथा जानकार व्यक्ति अन्तर्वार्ता, २०७५

६.३.३ राष्ट्रिय निकुञ्ज, आरक्ष, मध्यवर्ती तथा संरक्षित क्षेत्र

तालिका नं १३१ : राष्ट्रिय निकुञ्ज, आरक्ष, र संरक्षित क्षेत्रको नाम

राष्ट्रिय निकुञ्ज, आरक्ष, र संरक्षित क्षेत्रको नाम	समेटिएका वडाहरु	जम्मा क्षेत्रफल (व.कि.मि.)	मध्यवर्ती क्षेत्रको क्षेत्रफल (व.कि.मि.)	संरक्षित र मध्यवर्ती क्षेत्रमा पर्ने घरधुरी
जम्मा				

श्रोत :

६.४ पार्क तथा उद्यान सम्बन्धी विवरण

तालिका नं १३२ : पार्क तथा उद्यान सम्बन्धी विवरण

वडा नं.	स्थलको नाम	उपयोग (१. खेलकूद २. प्रदर्शनी, ३. मनोरञ्जन, ४. पिकनिक)	क्षेत्रफल/आकार (वर्ग मि.)	स्वामित्व (सरकारी, सामुदायिक, निजी, पब्लिक लि. वा अन्य)	आम्दानी (वार्षिक रु)	सेवाग्राही/आगन्तुक संख्या (वार्षिक)
१						
२						
३						
४						
५						
	जम्मा					

श्रोत :

६.५ विपद् जोखिम व्यवस्थापन

यस गाउँपालिका क्षेत्रमा विपद् जोखिम तथा व्यवस्थापनका दृष्टिकोणमा जोखिमपूर्ण रहेको पाइन्छ । यहाँ जलजन्य प्रकोपका साथै मानवीय क्षति भएको देखिन्छ ।

६.५.१ जोखिमयुक्त (संवेदनशिल स्थानमा बसोबास गरेका परिवार) विवरण

तालिका नं १३३ : जोखिमयुक्त विवरण

वडा नं.	जोखिमयुक्त स्थान	घरधुरी संख्या						
		पहिरो	नदि कटान	बाढी	अति भिरालो	दलदल	अन्य	जम्मा
१	चिसामुल,प्युस,देउखुरी,गोष्का	७५	०	०	०	१७०		२४५
२	थाली पहिरो	१००	०	०	७	२०		१२७
३	चुक्यानी	५०						५०
४	नल्ला देखि तुम्लिङ सम्म		१५०					१५०
५	ताक्लादेखि दुर्पासम्म				२५०			२५०

श्रोत : समुह छलफल तथा जानकारी व्यक्ति अन्तर्वाता

६.५.२ विपद्/प्रकोपबाट भएको मानवीय र भौतिक क्षतिको विवरण

तालिका नं १३४ : विपद्/प्रकोपबाट भएको मानवीय र भौतिक क्षतिको विवरण

वडा नं.	आगलागी			बाढी			पहिरो			रोग माहामारी			सर्पदंस			जंगली जनावरबाट क्षती			भूकम्प			अन्य (चट्याड)		
	मृत्यु	घाइते	भौतिक क्षति	मृत्यु	घाइते	भौतिक क्षति	मृत्यु	घाइते	भौतिक क्षति	मृत्यु	घाइते	भौतिक क्षति	मृत्यु	घाइते	भौतिक क्षति	मृत्यु	घाइते	भौतिक क्षति	मृत्यु	घाइते	भौतिक क्षति	मृत्यु	घाइते	भौतिक क्षति
१.																								
२.																								
३.																								
४.																								
५																								
जम्मा																								

६.५.३ विपद्को किसिम अनुसार जोखिमको समय

तालिका नं १३५ : विपद्को किसिम अनुसार जोखिमको समय

वडा नं.	विपद् अनुसार जोखिमको समय (महिना)						
	आगलागी	बाढी, डुवान	पहिरो	शितलहर	रोग महामारी	सर्पको टोकाइ	जंगली जनावरबाट क्षती
१	फाल्गुन-बैशाख		साउन-भदौ		भदौ-असोज	साउन-भदौ-असोज	जेठ, असोज, कार्तिक
२	फाल्गुन-बैशाख		साउन-भदौ		भदौ-असोज	साउन-भदौ-असोज	जेठ, असोज, कार्तिक
३	फाल्गुन-बैशाख		साउन-भदौ		भदौ-असोज	साउन-भदौ-असोज	जेठ, असोज, कार्तिक
४	फाल्गुन-बैशाख		साउन-भदौ		भदौ-असोज	साउन-भदौ-असोज	जेठ, असोज, कार्तिक
५	फाल्गुन-बैशाख		साउन-भदौ		भदौ-असोज	साउन-भदौ-असोज	जेठ, असोज, कार्तिक

६.५.४ विपद्को असर विवरण

तालिका नं १३६ : विपद्को असर विवरण

क्षति विवरण	विपद्को क्षेत्र अनुसार क्षति विवरण								
	वडा नं.	घरगोठ		पशुपंक्षी		बाली र जग्गाजमीन		अन्य क्षती	
		परिवार	क्षति रकम (रु.)	परिवार	क्षति रकम (रु.)	परिवार	क्षति रकम (रु.)	परिवार	क्षति रकम (रु.)
आगलागी									
बाढी डुवान									
पहिरो									
रोग माहामारी									
जंगली जनावरबाट									
अन्य खडेरी									
जम्मा									

६.५.५ विपद्बाट क्षतिग्रस्त सार्वजनिक संरचना तथा पूर्वाधार विवरण

तालिका नं १३७ : विपद्बाट क्षतिग्रस्त सार्वजनिक संरचना विवरण

क्षति विवरण	विपद्को क्षेत्र अनुसार क्षति विवरण										
	वडा नं.	विद्यालय		पुल पुलेसा		बाटोघाटो		कूलो नहर, खानेपानी		अन्य	
		संख्या	क्षति रकम (रु.०००)	संख्या	क्षति रकम (रु.०००)	कि.मी.	क्षति रकम (रु.०००)	संख्या	क्षति रकम (रु.०००)	संख्या	क्षति रकम (रु.)
बाढी डुवान											
पहिरो											
भूकम्प											
जंगली जनावर											
आगलागी											
असिना र हिमपात											

६.५.६ विपद् व्यवस्थापनको पूर्व तयारी

तालिका नं १३८ : विपद् व्यवस्थापनको पूर्व तयारी

क. मानविय श्रोत						
क्र.स	संस्थाको नाम	खोज तथा उद्धार	आगलागी नियन्त्रण	प्राथमिक	मनोसामाजिक	अन्य

	गर्न सक्ने दक्ष जनशक्ति	गर्न सक्ने दक्ष जनशक्ति	उपचार गर्न सक्ने	परामर्शकर्ता	
१					
२					
३					
४					
५					
जम्मा					

ख. भौतिक श्रोत सामग्रीहरू

क्र.सं.	उपलब्ध सामग्री विवरण	संस्थाको नाम				
		गाउँ/नगरपालिका	संस्था १	संस्था २	संस्था ३
१	त्रिपाल					
२	म्याट्रेस					
३	कम्वल, ब्यान्केट					
४	डिग्नीटि किट					
५	हाइजीन किट					
६	बेवी किट					
७	इसिडी किट					
८	स्टुडेण्ट किट					
९	सेल्टर किट					
१०	फस्ट एड किट					
११	डुंगा					
१२	लाइफ ज्याकेट					
१३	डोरी					
१४	गैँटी					
१५	सावेल					
१६	फोल्डिङ. भर्याङ.					
१७	फाइर इस्टिनगुइसर					
१८	सिमेन्ट कटर					
१९	गल					
२०	हेल्मेट					

ग. सामाजिक श्रोतहरू

वडा नं	खुला चउर रहेको स्थान	आपतको समयमा अटाउन सक्ने क्षमता (जना)	सेफ सेल्टरको रूपमा प्रयोग गर्न सकिने भवन रहेको स्थान	आपतको बेला अटाउने क्षमता (जना)	हेलिकप्टर अवतरणको स्थानहरू	आपतकालिन यातायातका साधन
१						
२						
३						
४						
५						

घ. आर्थिक श्रोतहरू

विपद्र जोखिम न्यूनिकरण र व्यवस्थापन कोषको रकम

क्र.स	संस्थाको नाम	रकम रु.	स्थापना वर्ष	कोषको श्रोत
१	उपचारका लागि आकस्मिक रेफर	४०००००	२०७५/१०/७६	नेपाल सरकार समानीकरण अनुदान
२	विपद्र व्यवस्थापन कोष स्थापना तथा संचालन	५०००००	२०७५/१०/७६	

श्रोत : संस्थागत सर्वेक्षण, २०७५

परिच्छेद ७: भौतिक विकासको अवस्था

यस परिच्छेदमा भौतिक पूर्वाधारको स्थिति र त्यसको उपयोगको अवस्थालाई प्रस्तुत गरिएको छ । जस अन्तरगत सडक, विद्युत, भवन, वस्ती, उर्जा, सूचना संचार र आवास र भवन जस्ता विषयहरू समावेश गरिएको छ ।

७.१ यातायात पूर्वाधार

हुम्ला जिल्ला हाल सम्म पनि राष्ट्रिय सडक सञ्जालसंग जोडिन नसक्दा जिल्लाको एक मात्र यातायातको विकल्पको रूपमा रहेको हवाई यातायातको लागि चाहिने विमानस्थल नै यस गाउँपालिकाको पनि यातायातको पूर्वाधारको रूपमा रहेको छ । अन्य यातायात पूर्वाधारका लागि पैदल मार्ग,पुलपुलेसा यातायात पूर्वाधारको रूपमा प्रयोग हुदै आइरहेका छन् भने सडक यातायातको लागि सडक निर्माण गर्न लागि विभिन्न क्षेत्रबाट पहल भइरहेको छ ।

तालिका नं १३९ : यातायात पूर्वाधार

वडा नं.	पैदल मार्गको नाम	जोडिने वस्तीहरू		लम्बाई (कि.मि.)	लाभान्वित जनसंख्या
		देखि	सम्म		
१	बोकचेगौडा देखि प्यूस,लाली हुदै चिसामुलसम्म	प्यूस	लाली,देउखुरी,गोष्का	५ किमि	१५००
२	छारे देखि सेराडिल हुदै थाली राया हुदै कारङ्ग सम्म	सेराडिल	कारङ्ग	७ किमि	१०००
३	खापू दोभान,छिप्रा हुदै राया सम्म	कारङ्ग	राया	५ किमि	९००
४	खापू दोभान हुदै छिप्रा सम्म	नल्ला	छिप्रा	१.५ किमि	७००
५	खापू दोभान हुदै दुर्पा खापू दोभान हुदै याङ्चु खापू दोभान हुदै ताक्ला,बाम्टा	खर्पेलगाउँ	दुर्पा,बाम्टा,ताक्ला, याङ्चु	८ किमि ३ किमि ७ किमि	१२००

श्रोत :समुह छलफल तथा जानकारी अन्तरवार्ता,२०७५

७.१.१ सडक संजालको विद्यमान अवस्था

जिल्ला सदरमुकाम सिमकोट देखि खापू दोभान सम्म करिब ११ किमि सडक र खापू दोभान देखि खापूनाथ गाउँपालिकाको कार्यालय भवनसम्म करिब ३ किमि सडकमा कर्णाली कोरीडोर अन्तरगत मोटर संचालन हुने गरेको छ । अन्य भागमा जाने सडक निर्माणधिन अवस्थामा रहेको छ ।

तालिका नं १४० : सडक संजालको विद्यमान अवस्था

क्र.सं.	सडकको वर्गीकरण	सडकको नाम	लम्बाई कि.मि.	जोडिने बस्तिहरू		सडकले सेवा पुगेका वडाहरू
				देखि	सम्म	
१	कर्णाली राजमार्ग	कर्णाली करिडोर	४	खापू	याङ्चु	वडा नं ५
२	सहायक राजमार्ग	खापू मारुघोर सडक	११	खापू	खर्पेलगाउँ,दुर्पा	वडा नं ५
३	पक्की तथा कालोपत्रे					
४	ग्राभेल सडक					
५	कच्ची सडक/मौसमी सडक					
६	मुल वाटो (Trail)	नल्लादेखि सेराडिल खापूदेखि सुनाखाडा	७ ९	नल्ला खापू	छिप्रा,राया,थाली,सेराडिल याङ्चु,प्यूस,लाली,गोष्का, देउखुरी	
७	इँटा विच्छाइएको वाटो					
८	ढुंगा छापेको वाटो					
९	सिँढी तथा खुडकिला/भन्याड (Stair)					
	जम्मा					

श्रोत :समुह छलफल तथा जानकारी अन्तरवार्ता,२०७५

७.१.२ निर्माणाधीन गाउँ वा नगरस्तरीय सडकहरु

राष्ट्रिय सडक सञ्जालमा नजोएको यस हुम्ला जिल्लामा कर्णाली करिडोर अन्तर्गत सिमकोट सुनाखाडा सडक निर्माणाधीन रहेको र बाँकी स्थानीय सडकहरु प्राथमिकता अनुरूप निर्माण कार्य भइरहेको छ ।

तालिका नं १४१ : गाउँ वा नगरस्तरीय सडकहरु

सडकको किसिम	अनुमानित लम्बाइ किमी	सडकको औसत चौडाइ (मि.)	सडकले सेवा पुग्न सक्ने वडा तथा बस्तीहरु	लाभान्वित जनसंख्या
कालो पत्रे				
ग्राभेल				
कच्ची तथा धुले	११ किमि	६ मि	खार्पूवाट खर्पेलगाउँ, दुर्पासम्म	१२००
जम्मा				

श्रोत : संस्थागत सर्वेक्षण, २०७५

७.१.३ सवारी सुविधा र रुट

तालिका नं १४२ : सवारी सुविधा र रुट

बस चल्ने शुरु स्थान	बस पुग्ने अन्तिम स्थान	दैनिक सञ्चालन हुने सवारी साधन संख्या	बस स्टप संख्या (यात्रु चढाउने ओराल्ने स्थान)	कैफियत

श्रोत :

७.१.४ गाउँपालिका क्षेत्रभित्र चल्ने सवारी साधन

तालिका नं १४३ : गाउँपालिका क्षेत्रभित्र चल्ने सवारी साधन

क्र.स.	सवारी साधनको प्रकार	संख्या	अवस्था		कैफियत
			१० वर्ष सम्म पुरानो	१० वर्ष भन्दा बढि पुरानो	
१	निजि				
२	सरकारी स्वामित्वका				
३	सार्वजनिक (भाडाका)				
४	कुटनैतिक				
५	अन्तराष्ट्रिय गै.स.स.				
६	निजि				
	जम्मा				

श्रोत :

७.१.५ भोलुंगे पुल तथा पुलपुलेसा

तालिका नं १४४ : भोलुंगे पुल तथा पुलपुलेसा

वडा नं.	पुलको नाम	पुल भएको खोला वा खोल्सीको नाम	जोडिने वस्तीहरु		भोलुङ्गे/काठे /ट्रष्ट/पक्की	लम्बाई (मि)	अवस्था (राम्रो, ठीकै, जीर्ण)	निर्मित साल
			देखि	सम्म				
१	मुस्यारी, लाली	कर्णाली नदी	लाली, प्यूस, गोपका	राया, थाली	भोलुङ्गे	१२० मि	राम्रो	२०५३
२	छारे	कर्णाली नदी	लाली, प्यूस, गोपका	राया, थाली	भोलुङ्गे	१०० मि	जीर्ण	२०३६
३	कारङ्गखोला	कारङ्ग खोला	कारङ्ग	राया	ट्रष्ट	३५ मि	राम्रो	
४	नल्ला	कर्णाली नदी	नल्ला	खार्पू	भोलुङ्गे	८५ मि	जीर्ण	२०६५

५	खार्पु	कर्णाली नदी	खार्पु	सिमकोट	भोलुङ्गे	८५ मि	राम्रो	२०६५
	त्रिबेणी टस्ट ब्रिज	कर्णाली नदी	टापु	मन्दिर	ट्रष्ट	२५ मि	राम्रो	२०७४
	पिमाथाड	कर्णाली नदी	ताक्ला, बाम्टा	ठेहे	भोलुङ्गे	६५ मि	राम्रो	२०६५

श्रोत :समुह छलफल तथा जानकार व्यक्ति अन्तर्वार्ता,२०७५

७.१.६ टाढाको बस्तीबाट सम्बन्धित गाउँपालिकाको केन्द्र पुग्न लाग्ने अनुमानित समय

तालिका नं १४५ : गाउँपालिकाको केन्द्र पुग्न लाग्ने अनुमानित समय

वडा नं.	Roadhead वाट गापाको केन्द्र पुग्नलाग्ने समय	सेवाप्राप्त गरी घर फर्किन लाग्ने समय
१	गोप्का, लाली, देउखुरी, प्यूस, चिसामुल	२ घण्टा
२	सेराडिल, थाली, बजेडी	२.५ घण्टा
३	राया, गुम्बा, कारङ्ग	३ घण्टा
४	छिप्रा, माजा, नल्ला, लेख	१.५ घण्टा
५	ताक्ला, बाम्टा, खर्पेलगाउँ, दुर्पा, जाकोट, याङ्चु	१५ मिनेट देखि २ घण्टासम्म

श्रोत :समुह छलफल तथा जानकार व्यक्ति अन्तर्वार्ता,२०७५

७.१.७ वसपार्क तथा वस विसौनी सम्बन्धी विवरण

तालिका नं १४६ : वसपार्क तथा वस विसौनी सम्बन्धी विवरण

क्र.स.	गापा/नपाको नाम	स्थान (नपा/गापाको वडा नं.)	क्षेत्रफल (वर्ग किमि)	कैफियत
१				
२				
३				

श्रोत :

७.२ विद्युत तथा बैकल्पिक उर्जा

यस शिर्षक अन्तर्गत इन्धनको उपयोगका आधारमा घरपरिवार सम्बन्धी विवरणलाई समावेश गरिएको छ ।

७.२.१ इन्धन उपयोग विवरण (खाना पकाउने इन्धनको आधारमा घरपरिवार)

गाउँपालिकामा प्रायजसो सबै घरपरिवारमा दाउरालाई खाना पकाउने मुख्य इन्धनको रूपमा उपयोग गर्ने गरेको देखिन्छ । कूल १३०५ घरधुरी मध्ये ९८.६२ प्रतिशत वा १२८७ घरपरिवारमा दाउराको उपयोग हुने गरेको देखिन्छ । अन्य ३ घरपरिवारमा ग्याँस उपयोग हुँदै आएको छ । यस सम्बन्धी विवरण देहाय बमोजिमको तालिकामा प्रस्तुत गरिएको छ ।

तालिका नं १४७ : खाना पकाउने इन्धनको आधारमा घरपरिवार

वडा नं.	दाउरा	मट्टितेल	एल.पी.ग्याँस	अन्य	नखुलेको	जम्मा
१	३१४	१	२	०	१	३१८
२	१८८	०	१	०	६	१९५
३	२०७	०	०	०	३	२१०
४	२७६	०	०	०	१	२७७
५	३०२	०	०	०	३	३०५
जम्मा	१२८७	१	३	०	१४	१३०५
प्रतिशत	९८.६२	०.०८	०.२३	०.००	१.०७	१००

श्रोत : घरधुरी सर्वेक्षण, २०७५

७.२.२ बत्ति बाल्ने इन्धनको प्रयोगको आधारमा घरपरिवार

यस क्षेत्रमा बत्तीको लागि उपयोग गरिने इन्धनको रूपमा विजुली, मटितेल, सोलार लगायतका रहेका छन् । जस मध्ये सबै भन्दा बढि ७९१ घरपरिवार अथवा ६०.६१ प्रतिशतले विद्युत उपयोग गर्ने गरेको देखिन्छ । यस सम्बन्धी अन्य विवरण देहाय बमोजिमको तालिकामा प्रस्तुत गरिएको छ ।

तालिका नं १४८: बत्ति बाल्ने इन्धनको प्रयोगको आधारमा घरपरिवार

वडा नं.	उर्जा उपयोग अनुसार घरपरिवार संख्या							जम्मा
	विद्युत	मटितेल	सोलार	ग्याँस	अन्य	नखुलेको	अनुत्तरित	
१	३१७	०	०	०	०	०	१	३१८
२	१	०	१८३	०	७	१	३	१९५
३	०	०	१८९	१	१६	२	२	२१०
४	२५२	०	०	०	९	१५	१	२७७
५	२२१	२	१५	०	४०	२४	३	३०५
जम्मा	७९१	२	३८७	१	७२	४२	१०	१३०५
प्रतिशत	६०.६१	०.१५	२९.६६	०.०८	५.५२	३.२२	०.७७	१००

श्रोत : घरघुरी सर्वेक्षण, २०७५

७.२.३ जलविद्युत, सौर्य उर्जा, वायु उर्जाबाट विद्युत उत्पादन विवरण

गाउँपालिकाको विभिन्न स्थानहरूमा गरी ३ वटा बैकल्पिक ऊर्जाका रूपमा लघु जलविद्युत रहेको पाइन्छ । यी विद्युत आयोजनाहरूबाट करिब किलोवाट बराबर क्षमताको विद्युत उत्पादन हुने गरेको देखिन्छ । आयोजनागत विवरण देहायको तालिकामा प्रस्तुत गरिएको छ ।

तालिका नं १४९ : जलविद्युत, सौर्य उर्जा, वायु उर्जाबाट विद्युत उत्पादन विवरण

विद्युत उत्पादन आयोजनाको नाम	ठेगाना	क्षमता (किलोवाट)
पिनारी खोला लघु जलविद्युत आयोजना	खार्पूनाथ ५, खर्पेलगाउँ	१२ किलोवाट
लालीखोला लघु जलविद्युत आयोजना	खार्पूनाथ १, लाली	२४ किलोवाट
याङ्चु खोला लघु जलविद्युत आयोजना	खार्पूनाथ ५, याङ्चु	२० किलोवाट
जम्मा		

श्रोत : संस्थागत सर्वेक्षण, २०७५

७.२.४ विद्युत उपलब्ध घरपरिवार विवरण

तालिका नं १५० : विद्युत उपलब्ध घरपरिवार विवरण

वडा नं.	बस्तीको नाम	उपलब्ध विद्युतको प्रकार		जम्मा घरघुरी	कैफियत
		जलविद्युत	सोलार		
१	प्यूस, लाली, गोफ्का, देउखुरी, चिसामुल	लघु जलविद्युत		३१७	
२	थाली, सेराडिल, बजेडी		सोलार	१८३	
३	राया, गुम्बा, कारङ्ग		सोलार	१८९	
४	छिप्रा, माजा, नल्ना, लेख	हिल्दम जलविद्युत		२५२	
५	ताक्ला, बाम्टा, खर्पेलगाउँ, जाकोट, याङ्चु, दुर्पा, स्यालाबाडा	हिल्दम, लघु जलविद्युत		२२१	
	जम्मा			११६२	

श्रोत : घरघुरी सर्वेक्षण, २०७५

७.२.५ वैकल्पिक उर्जा (लघु जल विद्युत, सोलार, वायोग्यास, सुधारिएको चुल्हो) प्रयोग गर्ने परिवार

तालिका नं १५१ : वैकल्पिक उर्जा प्रयोग गर्ने परिवार

वडा नं.	बस्तीको नाम	वैकल्पिक उर्जा प्रयोग गर्ने परिवार (घरघुरी)				जम्मा घरघुरी
		लघु जल विद्युत	सोलार	वायोग्यास	सुधारिएको चुल्हो	
१	प्यूस, लाली, गोफ्का, देउखुरी, चिसामुल	३१७		३	३०५	३१८
२	थाली, सेराडिल, बजेडी		१८३	१	५२	१९५

३	राया, गुम्बा, कारङ्गा		१८९		५३	२१०
४	छिप्रा, माजा, नल्ना, लेख	२५२			२६४	२७७
५	ताक्ला, बाम्टा, खर्पेलगाउँ, जाकोट, याङ्चु, दुर्पा, स्यालाबाडा	२२१		०	२९६	३०५
जम्मा		७९०	३७२	४	९७०	१३०५

श्रोत : घरघुरी सर्वेक्षण, २०७५

७.३ सञ्चार तथा प्रविधि

७.३.१ हुलाक तथा पत्रपत्रिका सम्बन्धी विवरण

यस गाउँपालिका अन्तर्गत ३ वटा अतिरिक्त हुलाक कार्यालय भई हुलाक सेवा प्रवाह भईरहेको देखिन्छ भने टेलिफोन सुविधाका लागि विभिन्न स्थानमा टेलिफोन टावर स्थापना गरी सेवा सुचारु गरेको पाइन्छ । यस सम्बन्धी अन्य जानकारी देहायको तालिकामा प्रस्तुत गरिएको छ ।

तालिका नं १५२: हुलाक तथा पत्रपत्रिका सम्बन्धी विवरण

विवरण	नाम	ठेगाना
हुलाक		
	अतिरिक्त हुलाक कार्यालय	
	अतिरिक्त हुलाक खार्पूनाथ	
	अतिरिक्त हुलाक लाली	
प्रकाशित पत्रिका		
दूरसञ्चार सेवा कार्यालय		
रेडियो स्टेशन	छैन	
टेलिफोन टावर	राया टेलिकम टावर	

श्रोत: समुह छलफल तथा जानकार व्यक्ति अन्तर्वार्ता, २०७५

७.३.२ दूरसञ्चार सम्बन्धी विवरण

तालिका नं १५३: दूरसञ्चार सम्बन्धी विवरण

क्र.सं.	सञ्चार सेवाको किसिम	परिमाण	कैफियत
१	PSTN टेलिफोन लाईन		नभएको
२	ए.डी.एस.एल. सेवा		नभएको
३	इन्टरनेट तथा जी.पी.आर.एस. सेवा		Wireless सेवाको Data एकिन गर्न नसकिने भएकाले
४	मोबाइल टावर जी.एस.एम.	१	राया लेखमा
५	मोबाइल टावर स्काई		नभएको
६	जी.एस.एम. पोस्टपेड मोबाइल		
७	जी.एस.एम. प्रिपेड मोबाइल	११६१	
८	स्काई पोस्टपेड मोबाइल		
९	स्काई प्रिपेड मोबाइल		

श्रोत: समुह छलफल तथा जानकार व्यक्ति अन्तर्वार्ता, २०७५

७.३.३ रेडियो स्टेशन सम्बन्धी विवरण

तालिका नं १५४: रेडियो स्टेशन सम्बन्धी विवरण

क्र.सं.	एफ.एम / रेडियो स्टेशनको नाम, स्थान	प्रकार	कैफियत
१			
२			
३			

श्रोत :

७.३.४ आधुनिक सुबिधामा पहुँच सम्बन्धी विवरण

यस गाउँपालिकामा उपलब्ध सेवा सुबिधा हेर्दा ४१३ वटा अर्थात् २४.७३ रेडियो, ११६१ वटा मोबाइल, ७७ टेलिभिजन र १९ वटा कम्प्युटर जस्ता सुबिधाको उपयोग गरेको देखिन्छ । यस सम्बन्धी विस्तृत विवरण देहाय बमोजिमको तालिकामा प्रस्तुत गरिएको छ ।

तालिका नं १५५ : घरधुरी अनुसार आधुनिक सुबिधामा पहुँच

वडा नं.	रेडियो	टेलिभिजन	कम्प्युटर	टेलिफोन	मोबाइल	साइकल	सुबिधा नभएको	नखुलेको
१	१०५	८	०		३११			
२	९१	२	२		१७२			
३	११२	०	०		२०६			
४	४४	२२	१०		१३९			
५	६१	४५	७		३३३			
जम्मा	४१३	७७	१९		११६१			
प्रतिशत	२४.७३	४.६१	१.१४		६९.५२			

श्रोत : घरधुरी सर्वेक्षण, २०७५

७.४ आवास तथा भवन

यस शिर्षक अन्तरगत बसोवास गरेको घरको वनावट आधारमा घरपरिवार सम्बन्धी विवरणलाई समावेश गरिएको छ ।

७.४.१ विद्यमान सतह ढलको अवस्था

तालिका नं १५६ : सतह ढलको अवस्था

क्र.सं.	सतह ढलको प्रकार	कि.मि.
१	ह्युम पाइप	०
२	पक्की स्ल्याब ढाकिएको	०
३	पक्की स्ल्याब नढाकिएको	०
	जम्मा	०

श्रोत : घरधुरी सर्वेक्षण, २०७५

७.४.२ छानोको प्रकारका आधारमा घरधुरी

गाउँपालिका क्षेत्रमा रहेका घरहरूलाई छानाको प्रकारका आधारमा हेर्दा सबै भन्दा उच्च संख्यामा माटोका १२३१ र जस्ता घरहरूमा १३ प्रतिशत घरपरिवार बस्ने गरेको देखिन्छ । सबै भन्दा न्यून संख्यामा काठ वा फलेक ३ आरसिसि घरमा बस्ने घरपरिवार संख्या ६ मात्र रहेको छ । यस सम्बन्धी विवरण देहाय बमोजिमको तालिकामा प्रस्तुत गरिएको छ ।

तालिका नं १५७ : छानोको प्रकारको आधारमा घरधुरी विवरण

वडा नं.	बसोवास गरेको घरको छानाको आधारमा घरपरिवार संख्या								जम्मा
	खर वा फुस	जस्ता पाता	टायल वा स्लेट	आरसिसि	काठ वा फलेक	माटो	अन्य	नखुलेको	
१	१	६	०	२	२	३०५	२		३१८
२	०	२	०	३	०	१८७	३		१९५
३	०	२	०	१	०	२०४	३		२१०
४	०	२	०	०	०	२७४	१		२७७
५	१	१	०	०	१	२६१	४१		३०५
जम्मा	२	१३	०	६	३	१२३१	५०		१३०५
प्रतिशत	०.१५	१.००	०	०.४६	०.२३	९४.३३	३.८३		१००

श्रोत : घरधुरी सर्वेक्षण, २०७५

७.४.३ गाउँपालिका अन्तर्गतका सरकारी भवन सम्बन्धी विवरण

तालिका नं १५८ : सरकारी भवन

वडा नं.	भवनको नाम	भवन भएको टोलको नाम	कार्यालयको नाम	क्षेत्रफल (वर्ग मी)		अवस्था
				जग्गा	भवन	
१	लाली स्वास्थ्य चौकी भवन, वडा कार्यालय भवन	लाली गाउँ	लाली स्वास्थ्य चौकी १ नं वडा कार्यालय	३५०, १३२	२२० ११८	संचालन
२						
३	स्वास्थ्य चौकी भवन	राया	राया स्वास्थ्य चौकी	३२१	१२५	संचालन
४	स्वास्थ्य चौकी भवन, वडा कार्यालय भवन	छिप्रा	छिप्रा स्वास्थ्य चौकी ४ नं वडा कार्यालय	२५६, १६०	२२०, १२०	संचालन
५	स्वास्थ्य चौकी भवन, वडा कार्यालय भवन	खर्पेल गाउँ	खार्पूनाथ स्वास्थ्य चौकी ५ नं वडा कार्यालय	३५०, १२०	३२०, ११०	संचालन

श्रोत: संस्थागत सर्वेक्षण, २०७५

सार्वजनिक तथा सामुदायिक भवन

वडा नं.	भवनको नाम	भवन भएको टोलको नाम	के काममा प्रयोग भइरहेकोछ ?	क्षेत्रफल (वर्ग मी.)		अवस्था	लाभान्वित घरधुरी
				जग्गा	भवन		
१	लाली,प्यूस	लाली,प्यूस	बैठक स्थल	२४५	१५०	राम्रो	२५०
२	महिला सामुदायिक भवन	थाली	बैठक स्थल	१२०	११०	राम्रो	१२०
३	महिला सामुदायिक भवन	राया	बैठक स्थल	१३५	१२०	राम्रो	९०
४	महिला,सामुदायिक,युवा क्लब,बारा	छिप्रा,नल्ला	बैठक स्थल, पुजास्थल	७५०	४५०	राम्रो	२८०
५	महिला सामुदायिक भवन,बारा	याङ्चु	पुजास्थल	२००	१५०	राम्रो	७०

श्रोत: समूह छलफल तथा जानकार व्यक्ति अन्तरवार्ता, २०७५

७.४.४ गाउँपालिका कार्यालय देखि प्रत्येक वडा केन्द्रसम्मको दुरी

तालिका नं १५९ : गाउँपालिका कार्यालय देखि प्रत्येक वडा केन्द्रसम्मको दुरी

वडा नं.	गाउँपालिका कार्यालय रहेको स्थान	केन्द्रसम्मको दूरी (किमी)
१	याङ्चुबगर देखि लाली	८ कि.मी.
२	याङ्चुबगर देखि थाली	८ कि.मी.
३	याङ्चुबगर देखि राया	७ कि.मी.
४	याङ्चुबगर देखि छिप्रा	३ कि.मी.
५	याङ्चुबगर देखि खार्पूनाथ	२.५ कि.मी.

श्रोत: समूह छलफल तथा जानकार व्यक्ति अन्तरवार्ता, २०७५

७.४.५ पशु वधशालाको विवरण

तालिका नं १६०: पशु वधशालाको विवरण

सि.नं.	स्थान	अवस्था	ठेगाना	कैफियत
१				
२				

श्रोत :

७.४.६ शवदाहस्थल सम्बन्धी विवरण

यस गाउँपालिका क्षेत्रमा शवदाह स्थलका लागि ३ वटा स्थानहरु प्रयोग हुँदै आएको पाइन्छ। यस सम्बन्धी विवरण देहाय बमोजिम रहेको छ।

तालिका नं १६१ :शवदाह स्थल सम्बन्धि विवरण

सि.नं.	स्थान	अवस्था	ठेगाना	कैफियत
१	खार्पू दोभान	नदिको दोभानमा हिन्दु जातिका लासहरु जलाउने गरिएको	खार्पूनाथ ५	
२	दुबाडी चौर	नदि किनारमा हिन्दु जातिका लासहरु जलाउने गरिएको	खार्पूनाथ ४	
३	मसेडी	” ”	खार्पूनाथ १	
४	सुनखाडा	” ”	खार्पूनाथ १	
५				

श्रोत: समुह छलफल तथा जानकार व्यक्ति अन्तरवार्ता, २०७५

परिच्छेद ८: संस्थागत तथा सुशासनको स्थिति

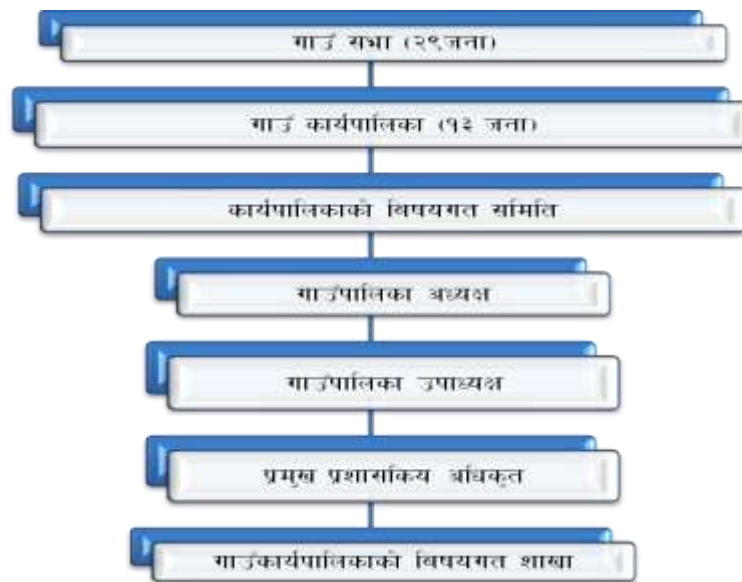
यस परिच्छेदमा संगठनात्मक तथा मानव संसाधनको विद्यमान अवस्था, सेवा सुविधा संचालन र नागरिक संगठन सम्बन्धी विश्लेषण तथा प्रस्तुती गरिएको छ ।

८.१ संगठनात्मक तथा मानव संसाधनको अवस्था

गाउँपालिकाको संगठनात्मक अवस्था हेर्दा गाउँसभा, गाउँ कार्यपालिका, विषयगत शाखा, वडा कार्यालय र विषयगत समितिहरू रहेका छन् । गाउँपालिकामा १ जना प्रमुख प्रशासकिय अधिकृत, १ जना लेखापाल, ना.सु., १ जना कम्प्युटर अपरेटर, २ जना कार्यालय सहयोगीहरू रहेका छन् । वडा कार्यालयहरूमा सचिव, लेखापाल र सामाजिक परिचालकहरू समेत रहेका छन् ।

८.१.१ गाउँपालिकाको संगठनात्मक ढाँचा

तालिका नं १६२ : गाउँपालिकाको संगठनात्मक ढाँचा



८.१.२ गाउँ/नगर कार्यपालिकाको विषयगत शाखा तथा मानव संसाधन

तालिका नं १६३: गाउँ/नगर कार्यपालिकाको विषयगत शाखा तथा मानव संसाधन सम्बन्धि विवरण

विषयगत शाखा	पद	नाम	सम्पर्क नं.
कृषि	नायव प्राविधिक सहायक	हर्कविर रावल	९७४८९२७६०२
शिक्षा	श्रोत ब्यक्ति	मुमलाल आचार्य	९८४८३८५६०३
महिला तथा वालवालिका	सहायक महिला विकास निरिक्षक	पवित्रा सुनार	
स्वास्थ्य	संयोजक	रुद्रविर शाही	९८४८३९६०५९
	सह संयोजक	काली बहादुर शाही	९७४८९००४७५
	अहेव	जैमल शाही	९८४८३०९५५६
बहुक्षेत्रिय पोषण	काशीराम जेठारा		
पशु	नायव प्राविधिक सहायक	महेन्द्र शाही	
	नायव प्राविधिक सहायक	नरेन्द्र शाही	९८४९५९९५३०

श्रोत: संस्थागत सर्वेक्षण, २०७५

८.१.३ गाउँ/नगरपालिकास्थित संघीय तथा प्रदेश कार्यालय र निकायहरु

तालिका नं १६४:संघीय तथा प्रदेश कार्यालय र निकायहरु

क्र.स.	सरकारी कार्यालय	नाम	स्थान	वडा नं.	जनशक्ति (जना)	कार्यक्षेत्र
१.	स्थानीय तह					
	गाउँपालिका/नगरपालिका	गाउँपालिका कार्यालय	याङ्चु	५	२९ जना	गाउँपालिका
	वडा कार्यालय	५ वटै वडा कार्यालय		१-५	१५ जना	वडा कार्यालय
२	स्वास्थ्य संस्थाहरु					
	अस्पताल	सामुदायिक अस्पताल	याङ्चु	५	४ जना	गाउँपालिका भरी
	प्राथमिक स्वास्थ्य केन्द्र					
	स्वास्थ्य चौकी	४ वटै स्वास्थ्य चौकी		१-५	२८ जना	स्वास्थ्य चौकी
	उप स्वास्थ्य चौकी					
३	कृषि					
	कृषि शाखा	गाउँपालिका कार्यालय		५	५ जना	गाउँपालिका
४	पशु सेवा					
	पशु सेवा शाखा	गाउँपालिका कार्यालय		५	६ जना	गाउँपालिका
५	हुलाक	ईलाका हुलाक		१	२ जना	हुलाक
६	वन					
७	प्रहरी कार्यालय					
	जिल्ला/प्रदेश					
	इलाका					
	चौकी	खार्पूनाथ प्रहरी चौकी	नल्ला	४	९ जना	गाउँपालिका भरी
८.	अन्य कार्यालयहरु					
९.	सरकारी स्वामित्वका संस्थान, समिति आदि					

श्रोत: संस्थागत सर्वेक्षण, २०७५

८.१.४ गाउँ/नगरपालिकाको विगत ३ आर्थिक वर्षको आयव्यय विवरण

तालिका नं १६५: गाउँपालिकाको विगत ३ वर्षको आय व्यय विवरण

क्र.सं.	आर्थिक वर्ष	आय शीर्षक	रकम	व्यय शीर्षक	रकम
१	२०७४/०७५	वित्तिय सामानीकरण, चालु, शसर्त, समपुरक कोष	२४ करोड	विभिन्न	विभिन्न
२	२०७५/०७६	वित्तिय सामानीकरण, चालु, शसर्त, समपुरक कोष	२९.२५ करोड	विभिन्न	विभिन्न
३	२०७६/०७७	वित्तिय सामानीकरण, चालु, शसर्त, समपुरक कोष	३०.३१ करोड	विभिन्न	विभिन्न
	जम्मा		७५.५६ करोड		

श्रोत: संस्थागत सर्वेक्षण, २०७५

८.१.५ गाउँ/नगरपालिकाको अचल सम्पत्ति विवरण

तालिका नं १६६: गाउँपालिकाको अचल सम्पत्तिको विवरण

क्र.सं.	सम्पत्ति विवरण	इकाई (वटा, विगाहा, रोपनी, कठ्ठा आदी)	अनुमानित मुल्य (रु.)	कैफियत
१	भवन	४ वटा	२ करोड	
२	जमिन	४ रोपनी	७ लाख	

३	गाडी / एम्बुलेन्स	एम्बुलेन्स थान १	२५ लाख	
४	मोटर साइकल			
५	अन्य मेशिन	थान २	४८ लाख	
६	अन्य			

श्रोत: संस्थागत सर्वेक्षण, २०७५

८.२ सेवा सुविधा संचालन र व्यवस्थापन

८.२.१ सेवा प्रवाह प्रक्रिया र पृष्ठपोषण

१. दमकल :संख्या

२. एम्बुलेन्स: १ संख्या र सेवाको अवस्था (गा.पा.ले. प्राप्त गरेको तर सडक यातायातको पहुँच नपुगेको हुदा सम्बन्धित गाउँपालिका सम्म पुऱ्याउन नसकिएको)

३. शववाहन :संख्या र सेवाको अवस्था (न.पा. बाहेक अन्य संघ संस्थाले सञ्चालन गरेको समेत)

४. नगर प्रहरी भ्यान :

८.३ संस्थागत सम्बन्ध र नागरिक संगठन

८.३.१ गाउँपालिकाभित्रका नागरिक सचेतना केन्द्र, नागरिक मंच र टोल विकास संस्था सम्बन्धी विवरण

स्थानीय तहको निर्वाचन सम्पन्न हुनु अघिसम्म अस्तित्वमा रहे पनि हाल यी संगठनहरु अस्तित्वमा नरहेका ।

तालिका नं १६७ : गाउँपालिकाभित्रका नागरिक सचेतना केन्द्र, नागरिक मंच र टोल विकास संस्था सम्बन्धी विवरण

वडा नं.	समूह, संस्था संजालको नाम र ठेगाना	समूहमा आवद्ध परिवार तथा सदस्य विवरण						बचत रकम (रु.)	लगानी रकम (रु.)	लगानीको मुख्य क्षेत्र
		सदस्य संख्या			समेटेको परिवार					
		महिला	पुरुष	जम्मा	दलित	जनजाति	अन्य			
	नागरिक सचेतना केन्द्र									
	वडा नागरिक मंच									
	टोल विकास संस्था									
	जम्मा									

श्रोत :

८.३.२ परम्परागत समूह तथा समुदायमा आधारित संस्था विवरण

तालिका नं १६८ : परम्परागत समूह तथा समुदायमा आधारित संस्था विवरण

वडा नं.	समूह, संस्था संजालको नाम र ठेगाना	समूहमा आवद्ध परिवार तथा सदस्य विवरण						बचत रकम (रु.)	लगानी रकम (रु.)	लगानीको मुख्य क्षेत्र
		सदस्य संख्या			समेटेको परिवार					
		महिला	पुरुष	जम्मा	दलित	जनजाति	अन्य			
	आमा तथा महिला									
	परम्परागत समूह									
	कृषक तथा उद्यमी समूह									

	बचत समूह										
	अन्य										
जम्मा											

श्रोत :

वडा नं.	सामुदायिक संस्थाको संख्या										
	सामुदायिक संस्था	कृषक समूह	वन समूह	सहकारी संस्था	गैसस वा क्लब	परम्परागत समूह (वडघर, गुठी, भेजा)	आमा समूह	नागरिक सचेतना केन्द्र	टोल सुधार समिति/टोल विकास संस्था	उद्यमी समूह	अन्य
१											
२											
३											
४											
५											
जम्मा											

श्रोत :

८.३.३ विषयगत समूह तथा संस्था (कृषि, पशुपालन, उद्यम विकास, बचत) सम्बन्धी विवरण

तालिका नं १६९ : विषयगत समूह तथा संस्था सम्बन्धी विवरण

कृषि,पशुपालन,उद्यम विकास तथा बचत समूह र संस्था नाम, ठेगाना	वडा नं.	समूहमा आवद्ध परिवार तथा सदस्य विवरण							वचत रकम (रु.)	लगानी रकम (रु.)	लगानीको मुख्य क्षेत्र
		सदस्य संख्या			समेटेको परिवार						
		महिला	पुरुष	जम्मा	दलित	जनजाति	अन्य	जम्मा			
	१										
	२										
	३										
	४										
	५										
जम्मा											

श्रोत :

८.३.४ सामुदायिक मेलमिलाप समिति सम्बन्धी विवरण

तालिका नं १७० :सामुदायिक मेलमिलाप समिति सम्बन्धी विवरण

क्र.सं.	मेलमिलाप समिति	सदस्य संख्या	क्रियाकलापहरु	कैफियत
१	सबै वडामा न्यायिक मेलमिलाप समिति	७ जना	घरायसी र सामाजिक विवाद मेलमिलाप गराउने	

श्रोत : संस्थागत सर्वेक्षण, २०७५

८.३.५ गैसस तथा अगैससको विवरण र वार्षिक बजेट

तालिका नं १७१ : गैसस तथा अगैससको विवरण र वार्षिक बजेट

क्र.सं.	गैसस / अगैससको नाम र ठेगाना	समेटेको क्षेत्र	वार्षिक बजेट (रु)	बिषयगत क्षेत्र	जनशक्ति संख्या	सहयोगी विकास साभेदारको नाम
१	ग्रामीण जलश्रोत व्यवस्थापन परियोजना,हुम्ला	गाउँपालिकाका ५ वटै वडाहरु	३६७५८०००	खानेपानी तथा सरसफाइ जिविकोपार्जन,महिला सशक्तिकरण	५	फिनल्याण्ड सरकार
२	स्नोल्याण्ड एकीकृत विकास केन्द्र	गाउँपालिकाका ५ वटै वडाहरु	४५०००००	खानेपानी तथा सरसफाइ जिविकोपार्जन,महिला सशक्तिकरण,शिक्षा	१३	RVWRMP,GNI
३	कर्णाली एकीकृत ग्रामीण विकास तथा अनुसन्धान केन्द्र	गाउँपालिकाका ५ वटै वडाहरु	१४०००००	शिक्षा	४	GNI
४	असल छिमेकी ईन्टरनेशनल	गाउँपालिकाका ५ वटै वडाहरु	७५०००००	जिविकोपार्जन,शिक्षा	२	Charity
जम्मा						

श्रोत : संस्थागत सर्वेक्षण, २०७५

८.४ ऐन, नीति, नियम र कार्यप्रणाली

८.४.१ गाउँपालिका/नगरपालिका स्वीकृत ऐन, नीति, नियम, निर्देशिका तथा मापदण्डहरु

गाउँपालिकाले आफ्नो प्रयोजनका लागि हालसम्म वटा कानूनी/नीतिगत दस्तावेज तयार गरेको छ । गाउँपालिकाको ऐन तथा नीतिगत दस्तावेजहरु देहाय बमोजिम रहेको छ ।

१. गाउँपालिका कार्य सम्पादन नियमावली, २०७४
२. गाउँ कार्य पालिकाको बैठक सञ्चालन नियमावली, २०७४
३. गाउँ कार्यपालिका (कार्य विभाजन) नियमावली, २०७४
४. गाउँ कार्यपालिकाको निर्णय वा आदेश र अधिकार पत्रको प्रमाणीकरण (कार्यविधि) नियमावली, २०७४
५. गाउँ सभा सञ्चालन कार्यविधि, २०७४

८.४.२ विगत ३ बर्षको प्रमुख आयोजना/कार्यक्रम तथा कार्यसम्पादनको अवस्था

तालिका नं १७२ : विगत ३ बर्षको प्रमुख आयोजना/कार्यक्रम तथा कार्यसम्पादनको अवस्था

आ.ब.०७३/०७४	आ.ब.०७४/०७५	आ.ब.०७५/०७६
		गाउँपालिकाको भवन,आवास संरचना निर्माण
		खापू मारुघोर सडक निर्माण
		१०० किलोवाट जलबिद्युत निर्माण कार्य प्रारम्भ
		५ सैयाको सामुदायिक अस्पताल संचालन

श्रोत : संस्थागत सर्वेक्षण,२०७५

८.४.३ गाउँपालिका/नगरपालिकाले संचालन गरेका प्रमुख कार्यक्रम तथा आयोजनाहरू

तालिका नं १७३ : गाउँपालिकाले संचालन गरेका प्रमुख कार्यक्रम तथा आयोजनाहरू

सि.नं.	कार्यक्रमगत विवरण	कार्यान्वयनको अवस्था	मुख्य प्रयासहरू
१. प्रशासनिक सांगठनिक सुदृढीकरण,क्षमता र सेवा प्रभावकारीता अभिवृद्धि सम्बन्धी			
१.१	गाउँपालिका तथा वडा कार्यालयको लागि आवश्यक मेशीनरी औजार खरिद तथा ढुवानी	सम्पन्न	E-Governance को अवधारणा
१.२	गाउँपालिकाको भवन विद्युतिकरण	सम्पन्न	" "
१.३	कार्यालयको लागि चाहिने कागजात छपाई तथा ढुवानी	सम्पन्न	प्रभावकारी सेवाप्रवाह
१.४	गाउँपालिकाको आवास भवन निर्माण	सम्पन्न	" "
१.५	गाउँपालिकाको कार्यालयको लागि डिजिटल नोटिस बोर्ड खरिद तथा जडान	सम्पन्न	आवश्यक सूचना प्रवाह
१.६	गाउँपालिका कार्यालयको सुरक्षाको लागी सिसिटिभि खरिद तथा जडान	सम्पन्न	सामाग्रीको संरक्षण
१.७	गाउँपालिकाको वार्षिक कार्यक्रमहरूको सार्वजनिक सुनुवाई	प्रथम चौमासिक भित्र	जवाफदेहिता
२. वित्तीय व्यवस्थापन तथा श्रोत परिचालन सम्बन्धी कार्यक्रम			
२.१	जिन्स सफ्टवेयर,शिक्षा सफ्टवेयर,	सम्पन्न	E-Governance को अवधारणा
२.२	गाउँपालिकाको लागि सुचना प्रवधि सम्बन्धि सामाग्री खरिद तथा जडान	सम्पन्न	" "
२.३	पञ्जिकरणको अभिलेखीकरण सम्बन्धि खर्च	सम्पन्न	" "
३. भौतिक पूर्वाधार तथा शहरी विकास सम्बन्धि कार्यक्रम			
	कर्णाली कृषि सहकारी संस्थाको भवन निर्माण	सम्पन्न	सहकारीलाई बढवा
	खार्पूनाथ सामुदायिक स्वास्थ्य केन्द्र भवन निर्माण ,छाँया नेपालको समपुरक कोष	सम्पन्न	१५ सैयाको अस्पताल निर्माण गर्ने
	गाउँपालिकाको कार्यालय भवन रङ्गरोगन र भ्यालहरूमा ग्रील हाल्ने कार्य	सम्पन्न	पालिका भवनको सुरक्षार्थ
	जोगराज बालविकास केन्द्र स्तरोन्नति (भवन निर्माण)	सम्पन्न	बालबालिकालाई विद्यालयमा आकर्षण गर्ने
	तल्ला पिउस सामुदायिक भवन निर्माण	सम्पन्न	बैठक तथा छलफलका लागि सहज
	ताक्ला सामुदायिक स्वास्थ्य भवन निर्माण	सम्पन्न	प्रारम्भिक उपचार
	दलित बालविकास केन्द्र भवन निर्माण	सम्पन्न	बालबालिकालाई विद्यालयमा आकर्षण गर्ने
	मष्ठादेव प्रा.वि. भवन निर्माण	सम्पन्न	बालबालिकालाई विद्यालयमा आकर्षण गर्ने
	महिला भवन निर्माण	सम्पन्न	बैठक तथा
	माजा सामुदायिक भवन निर्माण	सम्पन्न	छलफलका लागि सहज
	मालिका मा.वि. भवन निर्माण	सम्पन्न	
	सिता मा.वि. भवन निर्माण	सम्पन्न	
	खार्पू मार्घौर सडक (चुचेजुर देखि दुर्पा गाउँसम्म) निर्माण	निर्माणाधिन	सडक यातयातको
	खार्पू लेख सडक निर्माण	सम्पन्न	पहुँच बढाउने
	गाउँपालिकाको आवास भवन निर्माण	सम्पन्न	
	गोष्का चिसामुल बाटो निर्माण	सम्पन्न	आवतजावत गर्न

			सहज
	छारे थाली बाटो निर्माण	सम्पन्न	” ”
	भुलखोला लेख गोरेटो बाटो निर्माण	सम्पन्न	” ”
	तल्ला प्युस देखि विद्यालय जाने बाटो निर्माण	सम्पन्न	” ”
	थाली चौतारा बाटो निर्माण	सम्पन्न	” ”
	प्युस देखि देवि जुवान बाटो निर्माण	सम्पन्न	” ”
	लेख गाउँदेखि लांगा माडु जाने बाटो निर्माण	सम्पन्न	” ”
४. समाजकल्याण तथा सामाजिक विकास सम्बन्धी कार्यक्रम			
	महिलाको क्षमता विकास कार्यक्रम	सम्पन्न	सशक्तिकरण
	जनजातिहरुको क्षमता विकास कार्यक्रम	सम्पन्न	सशक्तिकरण
	जेष्ठ नागरीक सम्बन्धि कार्यक्रम	सम्पन्न	सशक्तिकरण
	बालबालिका सम्बन्धि छात्रावृत्ति तथा अन्य कार्यक्रम	सम्पन्न	
	सीता मा.वि. लाई छात्रावास सञ्चालन अनुदान	सम्पन्न	
	दलित आरन सामाग्री खरिद तथा वितरण	सम्पन्न	आयआर्जनमा वृद्धि
	याङ्गु प्रहरी चौकीलाई सामाग्री सहयोग	सम्पन्न	नागरिक सुरक्षा
	युवा तथा खेलकुद कार्यक्रम	सम्पन्न	
	उपचारका लागि आकास्मीक रेफर कोष	सम्पन्न	
	विपद् व्यवस्थापन कोष स्थापना तथा संचालन	सम्पन्न	विपद् पूर्वतयारी
५. कला संस्कृति,सम्पदा तथा वातावरणिय सुधार कार्यक्रम			
	खार्पुनाथ शिवालय हाता भित्रको संरचना निर्माण	सम्पन्न	धार्मिक संरचनाको जगेर्ना
	तल्लो घरमाडु निर्माण	सम्पन्न	” ”
	दुर्पा देवि जुवान मन्दिर निर्माण	सम्पन्न	” ”
	राया लांगा मन्दिर निर्माण	सम्पन्न	” ”
	लाली भुवानी मन्दिर निर्माण	सम्पन्न	” ”
	चौपाडी प्रतिक्षालय निर्माण	सम्पन्न	” ”
	केशुनाथ मन्दिर निर्माण	सम्पन्न	” ”
	गुरा माडु निर्माण	सम्पन्न	” ”
	वाडपाल माडु निर्माण	सम्पन्न	” ”
	खार्पुनाथ गाउँपालिका भरी वृक्षारोपण कार्यक्रम		भूक्षय नियन्त्रण
६. पर्यटन विकास कार्यक्रम			

श्रोत :संस्थागत सर्वेक्षण,२०७५

८.४.५ गाउँ कार्यपालिका कार्यालयमा कार्यरत कर्मचारी

तालिका नं १७४ : गाउँ कार्यपालिका कार्यालयमा कार्यरत कर्मचारीको विवरण

सि.नं.	कर्मचारीको नाम थर	पद	कार्यरत शाखा	कैफियत
१	चन्द्रबिर शाही	प्रमुख प्रशासकिय अधिकृत	प्रशासन	
२	मुमलाल आचार्य	श्रोत व्यक्ति	शिक्षा	
३	उजीर रावत	ईन्जिनियर	प्राविधिक	
४	रुद्रबिर शाही	संयोजक	स्वास्थ्य	
५	महेन्द्र शाही	नायव प्राविधिक सहायक	पशु सेवा	
६	हर्कबिर रावल	नायव प्राविधिक सहायक	कृषि	
७	पवित्रा सुनार	सहायक महिला विकास निरिक्षक	महिला विकास	
८	प्रभा थापा	रोजगार संयोजक	प्रधानमन्त्री रोजगार कार्यक्रम	
९	दिपक शाही	ना.सु.	जिन्स	

१०	विशाल बोहरा	लेखापाल	आर्थिक प्रशासन	
११	बकविर शाही	सबईन्जिनियर	प्राविधिक शाखा	
१२	प्रज्ञान शाही	सूचना प्रविधि अधिकृत	सूचना प्रविधि शाखा	
१३	काशीराम जेठारा	सामाजिक परिचालक	बहुक्षेत्रीय पोषण कार्यक्रम	
१४	दल शाही	कार्यालय सहयोगी	पशुसेवा शाखा	
१५	परेकलाल शाही	कार्यालय सहयोगी	पशुसेवा शाखा	
१६	हरिजन शाही	कार्यालय सहयोगी	स्वास्थ्य	

श्रोत : संस्थागत सर्वेक्षण, २०७५

८.४.६ गाउँपालिकाभित्र रहेका विशेष संरक्षित स्वायत्त क्षेत्र

तालिका नं. १७५ : गाउँपालिका भित्र रहेका विशेष संरक्षित स्वायत्त क्षेत्रको विवरण

अनुसूचीहरू
१. वस्तुस्थिती विवरण तयार गर्न तथ्याङ्क संकलन फारमहरू

अनुसूची (३क): संस्थागत तथ्याङ्क संकलन/सर्वेक्षणफाराम

(दफा ८.१ (छ), ८.२ (ग), ८.३ (ख) सँग सम्बन्धित)



गाउँ/नगर वस्तुस्थिती विवरण (Profile)

संस्थागत तथ्याङ्क संकलन फाराम

.....गाउँपालिका/नगरपालिका

२०७५

..... गाउँ/नगरपालिका
संस्थागत तथ्याङ्क संकलन/सर्वेक्षण फाराम

खण्ड १: जनसंख्या विवरण

१.१ परिचय

१.१.१ प्रदेश नं :

१.१.२ जिल्लाको नाम :

कोड :

१.१.३ स्थानीय तहको नाम :

कोड :

१.१.४ गाउँ/नगर केन्द्रको जियोकोड :

१.२ व्यक्तिगत घटना विवरण (प्रत्येक वर्षको चैत्रमसान्त सम्म दर्ता भएका विवरण अनुसार संख्या)

वडा नम्बर	जन्म	मृत्यु	विवाह	सम्बन्ध विच्छेद (जोडी)	बसाइँसराई	
					आएको	गएको
१						
२						
३						
४						
५						
जम्मा						

१.३ सामाजिक सुरक्षा कार्यक्रम विवरण (गत आ.व.को १ वर्षको विवरण लिने)

रकम रु.हजारमा

वडा नम्बर	ज्येष्ठ नागरिक			एकल महिला		पूर्ण अपाङ्ग			आंशिक अपाङ्ग			बाल सुरक्षा अनुदान			दलित वर्ग		
	म	पु	रकम	रु	रकम	म	पु	रकम	म	पु	रकम	म	पु	रकम	म	पु	रकम
१																	
२																	
३																	
४																	
५																	
जम्मा																	

खण्ड ख: आर्थिक विकास स्थिति विवरण

२.१ प्राविधिक, सीपयुक्त तथा विशेष दक्षता भएका मानव संसाधनको विवरण (संक्षिप्त विवरण)

वडा नम्बर	विषय क्षेत्र अनुसार प्राविधिक मानव संसाधन																	
	कृषि र पशु		इञ्जिनियरिङ्ग		वन		मेडिसिन		खाद्यप्रसोधन		वकिल		पत्रकार		अन्य		जम्मा	
	म	पु	म	पु	रु	पु	म	पु	म	पु	म	पु	म	पु	म	पु		
१																		
२																		
३																		
४																		
५																		
जम्मा																		

२.२ सार्वजनिक पोखरी तथा माछापालन

पोखरी रहेको स्थान	वडा नम्बर	पोखरी क्षेत्रफल (विघा वा रोपनी)	वार्षिक माछा उत्पादन (के.जी.)	स्वामित्व (कोसँग)	वार्षिक आमदानी (रु.)	गाउँ/नगर पालिकामा वार्षिक शुल्क (रु.)
जम्मा						

२.३ सिंचाई सुविधाको उपलब्धता

सिंचाई सुविधा वा आयोजनाको नाम	वडा नम्बर	सिंचाईको किसिम (सतह (कूलो/नहर), लिफ्टिङ, बाँध, ट्युबेल/बोरिङ, पोखरी वा अन्य)	सिंचाईको माध्यम (कूलो नहर, पाइप आदी)	श्रोत को विवरण		सिंचाईको उपलब्धता (बर्षेभरी वा मौसमी)	सिंचित क्षेत्र (हेक्टर)	लाभान्वित घरधुरी
				इकाई (कि.मि, क्षेत्रफल)	परिमाण			
छहरा मुल	१	सतह	कूलो					
छडा मुल	१	सतह	पाइप					
जुके मुल	१	सतह	पाइप					
गौते मुल	१	सतह	पाइप					
हिल्सा खोला मुल	१	सतह	कूलो					
देबु मुल	१	सतह	पाइप					
चिसामुल								
जम्मा								

२.४ आधुनिक पशुपालन (फार्म) सम्बन्धी विवरण

पशुपालन फर्म (गाई, भैसी, बाख्रा, बंगुर र कुखुरा) को नाम	वडा नम्बर	फर्म रहेको ठेगाना (स्थान)	वार्षिक उत्पादन			प्रोपाईटरको नाम	रोजगारी संख्या	
			उत्पादित वस्तु	इकाई	परिमाण		महिला	पुरुष
जम्मा								

२.५ कृषि तथा पशुसेवासंग सम्बन्धित मानव संसाधन (संख्या)

वडा नम्बर	व्यवसायिक/अगुवा कृषक	सक्रिय ग्रामीण कृषी कार्यकर्ता	सक्रिय ग्रामीण पशुस्वास्थ्य कार्यकर्ता	व्यवसायिक नर्सरी

	(जेटीए)	संचालक
१		
२		
३		
४		
५		
जम्मा		

२.६ कृषि तथा पशु सेवासंग सम्बन्धित सामुदायिक संस्था तथा समूहको विवरण (संख्या)

वडा नम्बर	कृषक समूह		पशुपालन समूह		व्यवसायिक कृषि फर्म			कृषि सहकारी			एग्रोभेट तथा विउविजन केन्द्र संख्या	कोल्ड स्टोर तथा रष्टिक स्टोर संख्या	जैविक वा कम्पोष्ट मल उत्पादन केन्द्र संख्या	
	समूह संख्या	सदस्य		समूह संख्या	सदस्य		फर्म संख्या	सदस्य		सहकारी संख्या				सदस्य
		म	पु		म	पु		म	पु					
१														
२														
३														
४														
५														
जम्मा														

२.७ घट्ट, मिल तथा संकलन तथा प्रसोधन सम्बन्धी विवरण

वडा नम्बर	पानी घट्ट संख्या		चिस्यान केन्द्र	कुटानी, पिसानी र पेलानी (मिल) संख्या			संकलन तथा प्रसोधन केन्द्र			विक्री केन्द्र वा कोसेली घर
	परम्परागत	सुधारिएको		पानी मिल	डिजेल मिल	विद्युत मिल	कृषि	जडिबुटी	उद्योग	
१										
२										
३										
४										
५										
जम्मा										

२.८ उत्पादन तथा सेवामूलक उद्योग सम्बन्धी विवरण (उद्योग तथा पर्यटन)

उद्योगको नाम तथा ठेगाना	वडा नम्बर	उद्योगको स्वामित्व (सरकारी, पब्लिक निजी, सहकारी)	उद्योगको प्रकार (लघु, घरेलु, साना, मफौला तथा ठूला आदी)	प्रत्यक्ष रोजगारी जना			उत्पादन हुने वस्तु र सेवाको नाम	उत्पादित वस्तु र सेवा बाट भएको वार्षिक आम्दानी (रु हजारमा)
				महिला	पुरुष	जम्मा		
ठूला								
मध्यम								
साना								
घरेलु								

लघु								
जम्मा								

२.९ व्यापार तथा व्यवसाय सम्बन्धी विवरण (किराना, मासु, तरकारी, फलफूल आदी)

व्यापार तथा व्यवसाय संचालक तथा कम्पनीको नाम	वडा नम्बर	व्यापार र व्यवसायको किसिम (* कोड प्रयोग गर्ने)	पसलको प्रकार	व्यापार व्यवसायको स्वामित्व (एकल, साभेदारी र सहकारी)	वार्षिक कारोबार (रु. हजारमा)

*व्यापार र व्यवसायको किसिम कोड: १. किराना वा व्यापारिक वस्तु, २. मासु विक्री केन्द्र, ३. तरकारी तथा फलफूल विक्री केन्द्र, ४. दुध चिस्यान तथा विक्री केन्द्र, ५. निर्माण सामग्री, ६. औषधी पसल वा क्लिनिक, ७. मर्मत सेवा केन्द्र, ८. इलेक्ट्रिकल तथा इलेक्ट्रोनक्स पसल, ९. होटेल तथा रेष्टुरेण्ट, १०. कपडा तथा फेन्सी

२.१० धार्मिक, ऐतिहासिक तथा पर्यटकीय स्थल सम्बन्धी विवरण

स्थलको नाम	वडा नम्बर	भौतिक पूर्वाधार			स्वामित्व (नीजि, पब्लिक लि., सामुदायिक)	विशेषता (धार्मिक, साँस्कृतिक, ऐतिहासिक, पर्यटकीयर अन्य)	वार्षिक पर्यटक आगमन संख्या
		सडकको पहुँच पुगेको/नपुगेको	होटल, लज, रेष्टुरा संख्या	नजिकको बजार केन्द्र सम्मको दुरी (कि.मी.)			

२.११ होटेल, रिसोर्ट, रेष्टुरेण्ट र होमस्टे सम्बन्धी विवरण

नाम	वडा नम्बर	स्थान	क्षमता		होटेलको प्रकार (आवासीय, रिसोर्ट, होमस्टे, रेष्टुरेण्ट, अन्य)	होटेलको स्तर (स्टार, ननस्टार)	वार्षिक पर्यटक (संख्या)	
			कोठा संख्या	वेड संख्या			आन्तरिक	वाह्य (विदेशी)

२.१२ कृषि बजार तथा हाट बजार सम्बन्धी विवरण

कृषि बजार			हाट बजार (कृषि बजार बाहेक)			
कृषि बजारस्थलको नाम	वडा नम्बर	उपलब्ध प्रमुख पूर्वाधारहरु	हाट बजारस्थलको नाम	वडा नम्बर	हाट बजार लाग्ने दिन वा वार	उपलब्ध प्रमुख पूर्वाधार
थोक बजार						

ख. प्रावधिक						
१.						
२.						
जम्मा						

३.१.४ शिक्षक विवरण

विद्यालयको नाम	वडा नम्बर	किसिम (सामुदायिक, संस्थागत, मदरसा, गुम्बा)	स्वीकृत दरबन्दी संख्या	कार्यरत शिक्षक संख्या		महिला शिक्षक संख्या		विषयगत शिक्षक संख्या		
				शिक्षक	शिक्षिका	आधारभूत	माध्यमिक	गणित	विज्ञान	अंग्रेजी
जम्मा										

३.१.५ भर्ना दर, निरन्तरता दर, शिकाई उपलब्धी दर

विद्यालयको नाम, स्थान र किसिम (सामुदायिक, संस्थागत, मदरसार गुम्बा)	वडा नम्बर	खुद भर्ना दर			निरन्तरता दर			शिकाई उपलब्धी दर			उत्तिर्ण दर		
		पूर्व प्राथमिक	आधारभूत	माध्यमिक	पूर्व प्राथमिक	आधारभूत	माध्यमिक	कक्षा ८	कक्षा १०	कक्षा १२	कक्षा ८	कक्षा १०	कक्षा १२
जम्मा													

३.१.६ विद्यार्थी उत्तिर्ण दर

विद्यालयको नाम, स्थान र किसिम (सामुदायिक, संस्थागत, मदरसार गुम्बा)	वडा नम्बर	जम्मा विद्यार्थी		आधारभूत शिक्षा पुरा गर्ने विद्यार्थी		छात्रवृत्ति वा अन्य सुविधा पाउने विद्यार्थी		दिवा खाजा खान पाउने विद्यार्थी		कक्षा ९ मा प्राविधिक विषयमा भर्ना हुने विद्यार्थी		विज्ञान विषयमा कक्षा ११ मा भर्ना हुने विद्यार्थी	
		छात्र	छात्रा	छात्र	छात्रा	छात्र	छात्रा	छात्र	छात्रा	छात्र	छात्रा	छात्र	छात्रा
जम्मा													

३.१.७ शैक्षिक गुणस्तर सम्बन्धी विवरण

विद्यालयको नाम, ठेगाना र किसिम	वडा नम्बर	अपाङ्ग विद्यार्थी श्रोत कक्षा (भएको/ नभएको)	CBEGRA कार्यान्वयन (भएको/ नभएको)	एकीकृत पाठ्यक्रम (भएको/ नभएको)	इन्टरनेट सुविधा (भएको/ नभएको)	छुट्टै प्रधानाध्यापक दरबन्दी (भएको/ नभएको)

३.१.८ बालमैत्री शिक्षा सम्बन्धी विवरण

विद्यालयको नाम र ठेगाना	वडा नम्बर	विद्यालय शान्ति क्षेत्र कार्यान्वयन (भएको/ नभएको)	विद्यालय सुधार योजना अद्यावधिक (भएको/ नभएको)	बाल क्लब गठन (भएको/ नभएको)	बालमैत्री शिक्षण विधिको प्रयोग (भएको/ नभएको)

३.१.९ छात्रवृत्ति तथा लक्षित सुविधाको विवरण

विद्यालयको नाम र ठेगाना (किसिम र तह)	वडा नम्बर	छात्रवृत्तिको किसिम अनुसार																
		दलित		अपाङ्ग		छात्रा	विपन्न		जेहेन्दार		अन्य सुविधा							
		छात्र	छात्रा	छात्र	छात्रा		छात्र	छात्रा	छात्र	छात्रा	छात्र	छात्रा						

३.२ स्वास्थ्य तथा पोषण विवरण

३.२.१ स्वास्थ्य संस्था विवरण

स्वास्थ्य संस्थाको नाम र ठेगाना	वडा नम्बर	संस्थाको प्रकार	स्वास्थ्यकर्मी		शैया संख्या	उपलब्ध सेवा तथा सुविधा (उपलब्ध छ/छैन)													
			स्विकृत दरबन्दी	पूर्तिको अवस्था		प्रसुती सेवा	ल्याव	क्लिनिक	एक्सरे सेवा	परिवार नियोजन	खोप सेवा	एससिटि	परामर्श सेवा	सुरक्षित मातृत्व सेवा	रक्त संचार सेवा				

*१. अस्पताल, २. प्राथमिक स्वास्थ्य केन्द्र, ३. स्वास्थ्य चौकी, ४. निजी अस्पताल, ५. आयुर्वेद स्वास्थ्य केन्द्र, ६. आखा उपचार केन्द्र, ७. प्रसुती गृह, ८. बाल अस्पताल, ९. मानसिक अस्पताल, १०. प्राकृतिक चिकित्सालय, ११. रक्त संचार केन्द्र, १२. एचआइभि परीक्षण तथा परामर्श केन्द्र, १३. शहरी स्वास्थ्य केन्द्र, १४. सामुदायिक स्वास्थ्य इकाई, १५. निजी क्लिनिक, १६. शिक्षण अस्पताल १७. फार्मसी १८. अन्य

३.२.३ चिकित्सक तथा स्वास्थ्यकर्मीको विवरण

स्वास्थ्य संस्थाको नाम र ठेगाना	वडा नम्बर	प्रकार	कार्यरत स्वास्थ्यकर्मीको संख्या																
			विशेषज्ञ चिकित्सक	सामान्य चिकित्सक	हे.अ.	नर्स	अहेव	अनमी	ल्याव टेक्सिसियन	अन्य	अन्य								

३.२.४ खोप तथा पोषण सम्बन्धी विवरण

वडा नम्बर	बालबालिका संख्या			खोप लिने बालबालिका संख्या					५ वर्ष मुनीका बालबालिका	
	१ वर्ष मुनीका	२ वर्ष मुनीका	५ वर्ष मुनी	विसिजि	पेण्टाभ्यालेण्ट*	पोलियो तेश्रो	दादुरा /रुबेला	जापानिज इन्सफलाइटिस (जे.ई.)	बृद्धी अनुगमन गरिएका	बृद्धी अनुगमन गरिएका मध्ये कुषोषित

*डिपिटी, हेपबि, हिपबि३

३.२.५ सुरक्षित मातृत्व सम्बन्धी विवरण

वडा नम्बर	गत वर्षको गर्भवती/प्रसुती भएका महिला संख्या	टि.टि. खोप लिने गर्भवती		गर्भावस्थाको ४ पटक जाँच गराउने गर्भवती संख्या	प्रसुती भएको आधारमा गर्भवतीको संख्या		
		टी.टी. १ (पहिलो जाँचमा)	टी.टी. २ (पहिलो खोप लिएको एक महिना पछि)		स्वास्थ्य संस्थामा	दक्ष स्वास्थ्य कर्मीको सहयोगमा घरमा	स्वास्थ्यकर्मीको अनुपस्थितिमा घरमा
१							
२							
३							
४							
५							
	जम्मा						

३.२.७ सुरक्षित मातृत्व सम्बन्धी विवरण

वडा नम्बर	गर्भावस्था/प्रसुती अवस्था/सुत्केरी पछिको ६ हप्ता भित्र मृत्यु भएका महिला	जीवित नवजात शिशु संख्या	मृत जन्म नवजात शिशु	जन्मेको २८ दिनभित्र मृत्यु भएका नवजात शिशु	१५-५९ वर्षका महिलाको संख्या	परिवार नियोजनको साधन प्रयोग गर्ने				महिला स्वास्थ्य स्वयंसेविका संख्या
						महिला		पुरुष		
						स्थायी	अस्थायी	स्थायी	अस्थायी	
१										
२										
३										
४										
५										
	जम्मा									

३.२.९ गाउँपालिका/नगरपालिका भित्रमा देखा परेका प्रमुख रोग र तिनको उपचारसम्बन्धी विवरण

क्र.सं.	रोगको नाम	रोगी/विरामी संख्या	उपचार भएको संख्या	फलोअप गरिएको संख्या	रेफर गरिएको संख्या	मृत्यु भएको संख्या
१	निमोनिया					
२	भाडा पखाला					
३	मलेरिया					
४	कालाजार					
५	क्षय रोग (टिबी)					
६	कुष्ठ रोग					
७	रक्तचाप					
८	मुटु रोग					
९	ग्यास्ट्रिक/अल्सर					
१०	पक्षघात					
११	एचआइभि एड्स					
१३	क्यान्सर					
१४	मधुमेह (चिनी रोग)					
१५	दम (स्वासप्रश्वास)					
१६	प्रसुतीजन्य रोग					

१७	अन्य					
	जम्मा					

नोट :- स्वास्थ्य संस्थामा सवैभन्दा बढी आएका १० वटा रोगहरुको नाम क्रमशः लेख्ने (रोगको नाम सूची राख्ने)

३.३ युवा तथा खेलकुद र मनोरञ्जन

३.३.१ खेलमैदान, पार्क, पिकनिक स्थल तथा मनोरञ्जनस्थल सम्बन्धी विवरण

वडा नम्बर	स्थलको नाम	उपयोग(१.खेलकुद, २. प्रदर्शनी, ३. मनोरञ्जन, ४. पिकनिक)	क्षेत्रफल/आकार (वर्ग मि.)	स्वामित्व (सरकारी, सामुदायिक, निजी, पब्लिक लि. वा अन्य)	आम्दानी (वार्षिक रु)	सेवाग्राही/आगन्तुक संख्या (वार्षिक)
१						
२						
३						
४						
५						

३.३.२ व्यावसायिक खेलाडीको विवरण

वडा नम्बर	खेलाडीको नाम	लिङ्ग	उमेर	खेलको नाम	खेलाडीको स्तर (राष्ट्रिय, क्षेत्रीय, जिल्लास्तर)	पाएको सम्मान वा पुरस्कार

३.३.२ मुख्य चाड, पर्व तथा मेला जात्रा सम्बन्धी विवरण

वडा नम्बर	मनाइने चाडपर्व, जात्रा र मेला	स्थान	मनाउने समय	मुख्य विशेषता (धार्मिक, ऐतिहासिक, मनोरञ्जन)	कैफियत

खण्ड ४: भौतिक पूर्वाधार स्थिति विवरण

४.१ सडकमार्ग

वडा नम्बर	सडकको नाम	जोडिने वस्तीहरु		लम्बाई (कि.मि.)	प्रकार (कच्ची, ग्राभेल, कालो पत्रे)	लाभान्वित जनसंख्या
		देखि	सम्म			

४.१ पैदल मार्ग

वडा नम्बर	पैदलमार्गको नाम	जोडिने वस्तीहरु		लम्बाई (कि.मि.)	लाभान्वित जनसंख्या
		देखि	सम्म		

४.२ पुल तथा पुलेसा

वडा नम्बर	पुलको नाम	पुल भएको खोला वा खोल्सीको नाम	जोडिने वस्तीहरु		भोलुङ्गे/काठे / टुष्ट/ पक्की	लम्बाई (मि.)	अवस्था (राम्रो, ठिकै, जिर्ण)	निर्मित साल
			देखि	सम्म				

४.३ सरकारी भवन

वडा नम्बर	भवनको नाम	भवन भएको टोलको नाम	कार्यालयको नाम	क्षेत्रफल (वर्ग मी.)		अवस्था (राम्रो, ठिकै, जिर्ण)
				जग्गा	भवन	

४.४ सार्वजनिक तथा सामुदायिक भवन

वडा नम्बर	भवनको नाम	भवन भएको टोलको नाम	के काममा प्रयोग भइरहेकोछ?	क्षेत्रफल (वर्ग मी.)		अवस्था (राम्रो, ठिकै, जिर्ण)	लाभान्वित घरधुरी
				जग्गा	भवन		

खण्ड ५: वन, जैविक विविधता तथा वातावरण

५.१ वनको विवरण

वडा नम्बर	वनको किसिम	समेटेको घरघुरी	वनको नाम	क्षेत्रफल (हे.)	संचित दर (क्यू.मि./हे)	वन पैदावरको बार्षिक उत्पादन		
						काठ (क्यू.फि.)	दाउरा (भारी)	जडिबुटी (केजी)
१	राष्ट्रिय							
	सामुदायिक							
	साभेदारी							
	निजी							
	कवुलियती							
	धार्मिक							
२	राष्ट्रिय							
	सामुदायिक							
	साभेदारी							
	निजी							
	कवुलियती							
	धार्मिक							
३	राष्ट्रिय							
	सामुदायिक							
	साभेदारी							
	निजी							
	कवुलियती							
	धार्मिक							
४	राष्ट्रिय							
	सामुदायिक							
	साभेदारी							
	निजी							
	कवुलियती							
	धार्मिक							
५	राष्ट्रिय							
	सामुदायिक							
	साभेदारी							
	निजी							
	कवुलियती							
	धार्मिक							

नोट: जडिबुटी भन्नाले काठ, दाउरा र स्याउला बाहेक अन्य वन पैदावर जस्तै: जरा, पात, फल, फूल, खोटो, रस, चोप, कोया, विया, भुवा आदी बुभु पर्वद्व ।

५.२ जडिबुटीको विवरण

जडिबुटीको नाम	वनको नाम	वडा नम्बर	उत्पादन (के.जि.)	बार्षिक आम्दानी (रु. हजारमा)	बार्षिक राजस्व संकलन (रु. हजारमा)घ
जम्मा					

५.३ राष्ट्रिय निकुञ्ज, आरक्ष र मध्यवर्ती तथा संरक्षित क्षेत्र

राष्ट्रिय निकुञ्ज, आरक्ष, र संरक्षित क्षेत्रको नाम	समेटिएका वडाहरु	जम्मा क्षेत्रफल (व.कि.मि.)	मध्यवर्ती क्षेत्रको क्षेत्रफल (व.कि.मि.)	संरक्षित र मध्यवर्ती क्षेत्रमा पर्ने घरघुरी
१.				
२.				

जम्मा				

५.४ चरन क्षेत्र

वडा नम्बर	चरन क्षेत्रको नाम	चरन हुने स्थान	क्षेत्रफल (व.कि.मि.)	चरन व्यवस्थापन प्रणाली (घुम्ती, चक्लाबन्दी, सामान्य)
जम्मा				

५.५ विपद जोखिम तथा व्यवस्थापन

५.५.१ जोखिमयुक्त (संवेदनशिल) स्थानमा वसोवास गरेका परिवार विवरण

वडा नम्बर	जोखिमयुक्त स्थान	घरघुरी संख्या					
		पहिरो	नदि कटान	बाढी	अति भिरोलो	अन्य	जम्मा
जम्मा							

५.५.२ विपदबाट मानवीय क्षती

वडा नम्बर	आगलागी		बाढी		पहिरो		शितलहर		रोग माहामारी		सर्पदंस		जंगली जनावरबाट क्षती		भूकम्प		अन्य (चट्याङ)		
	मृत्यु	घाइते	मृत्यु	घाइते	मृत्यु	घाइते	मृत्यु	घाइते	मृत्यु	घाइते	मृत्यु	घाइते	मृत्यु	घाइते	मृत्यु	घाइते	मृत्यु	घाइते	
१.																			
२.																			
३.																			
४.																			
५																			
जम्मा																			

५.५.३ विपदको किसिम अनुसार जोखिमको समय (महिना उल्लेख गर्नुहोस्)

वडा नम्बर	विपद अनुसार जोखिमको समय (महिना)						
	आगलागी	बाढी डुवान	पहिरो	शितलहर	रोग माहामारी	सर्पको टोकाइ	जंगली जनावरबाट क्षती
१							
२							
३							
४							
५							
जम्मा							

५.५.४ विपदको असर विवरण

क्षति विवरण	विपदको क्षेत्र अनुसार क्षति विवरण
-------------	-----------------------------------

	वडा नम्बर	घरगोठ		पशुपंक्षी		बाली र जग्गाजमीन		अन्य क्षती	
		परिवार	क्षति रकम (रु.)	परिवार	क्षति रकम (रु.)	परिवार	क्षति रकम (रु.)	परिवार	क्षति रकम (रु.)
आगलागी									
बाढी डुवान									
पहिरो									
शितलहर									
रोग माहामारी									
सर्पको टोकाइ									
भूकम्प									
जंगली जनावरबाट क्षती									
अन्य									
जम्मा									

५.५.५ विपदबाट क्षति सार्वजनिक संरचना तथा पूर्वाधार (गत १ वर्षको असरको आधारमा)

क्षति विवरण	विपदको क्षेत्र अनसार क्षति विवरण										
	वडा नम्बर	विद्यालय		पुल पुलेसा		बाटोघाटो		कूलो नहर, खानेपानी		अन्य	
		संख्या	क्षति रकम (रु.)	संख्या	क्षति रकम (रु.)	कि.मी.	क्षति रकम (रु.)	संख्या	क्षति रकम (रु.)	संख्या	क्षति रकम (रु.)
बाढी डुवान											
पहिरो											
भूकम्प											
जंगली जनावरको क्षती											
अन्य											
जम्मा											

५.५.६ संरक्षित पानीमुहान, जमीन र भौतिक संरचना (नाम, स्थान, क्षेत्रफल)

संरक्षित पानीमुहान, जमीन र भौतिक संरचनाको नाम	वडा नम्बर	रहेको स्थान	संरक्षित पानी मुहान, जमीन, खेतवारी र संरचना	
			इकाई हेक्टर	परिमाण
संरक्षित पानी मुहान				
नदी नियन्त्रण तथा उकासबाट संरक्षित क्षेत्रको नाम				
संरक्षित खेतवारीको क्षेत्रफल				
भिरालो रोकथाम तथा संरक्षित संरचना				
संरक्षित गल्छी र पहिरो			संख्या	

खण्ड ६ : संस्थागत विकास विवरण

६.१ गाउँपालिका/नगरपालिका, सरकारी कार्यालय तथा निकायहरु

क्र.स.	सरकारी कार्यालय	नाम	स्थान	वार्ड नं.	जनशक्ति (जना)	कार्यक्षेत्र
१.	स्थानीय सरकार					

	गाउँपालिका / नगरपालिका										
	वडा कार्यालय										
२	स्वास्थ्य संस्थाहरु										
	अस्पताल										
	प्राथमिक स्वास्थ्य केन्द्र										
	स्वास्थ्य चौकी										
	उप स्वास्थ्य चौकी										
३	कृषि										
४	पशु सेवा										
५	हुलाक										
६	वन										
७	प्रहरी कार्यालय										
	जिल्ला / प्रदेश										
	इलाका										
	चौकी										
८.	अन्य कार्यालयहरु										
९.	सरकारी स्वामित्वका संस्थान, समिति आदि										

६.२ समुदायमा आधारित संस्था विवरण

६.२.१ सामुदायिक संस्था विवरण

वडा नम्बर	सामुदायिक संस्थाको संख्या										
	सामुदायिक संस्था	कृषक समूह	वन समूह	सहकारी संस्था	गैसस वा क्लब	परम्परागत समूह (वडघर, गुठी, भेजा)	आमा समूह	नागरिक सचेतना केन्द्र	टोल सुधार समिति/टोल विकास संस्था	उच्चमी समूह	अन्य...
१											
२											
३											
४											
५											
जम्मा											

६.२.२ आमा महिला समूह तथा परम्परागत समूहको विवरण

समूह, संस्था संजालको नाम र ठेगाना	वडा नम्बर	समूहमा आवद्ध परिवार तथा सदस्य विवरण							वचत रकम (रु.)	लगानी रकम (रु.)	लगानीको मुख्य क्षेत्र
		सदस्य संख्या			समेटेको परिवार						
		महिला	पुरुष	जम्मा	दलित	जनजाति	अन्य	जम्मा			
आमा तथा महिला											

परम्परागत समूह														
कृषक तथा उच्चमी समूह														
बचत समूह														
अन्य														

६.२.३ नागरिक सचेतना केन्द्र र टोल विकास संस्थाको विवरण

नागरिक सचेतना केन्द्रको नाम र ठेगाना	वडा नम्बर	समूहमा आवद्ध परिवार तथा सदस्य विवरण							वचत रकम (रु.)	लगानी रकम (रु.)	लगानीको मुख्य क्षेत्र
		सदस्य संख्या			समेटेको परिवार						
		महिला	पुरुष	जम्मा	दलित	जनजाति	अन्य	जम्मा			
टोल विकास संस्था											
नागरिक सचेतना केन्द्र											
नागरिक मंच											

६.२.४ कृषक तथा उच्चमी तथा बचत समूहको विवरण

कृषक, उच्चमी तथा बचत समूह र संस्था नाम र ठेगाना	वडा नम्बर	समूहमा आवद्ध परिवार तथा सदस्य विवरण							वचत रकम (रु.)	लगानी रकम (रु.)	लगानीको मुख्य क्षेत्र
		सदस्य संख्या			समेटेको परिवार						
		महिला	पुरुष	जम्मा	दलित	जनजाति	अन्य	जम्मा			

६.२.५ बाणिज्य बैंक, विकास बैंक, वित्तीय संस्था, लघु वित्त तथा सहकारी संस्था सम्बन्धी विवरण

क्र.सं.	बैंक तथा सहकारी संस्थाको नाम र ठेगाना	वडा नम्बर	बार्षिक कारोबार रकम (रु.हजारमा)	लगानीरकम(रु.)	लगानीको मुख्य क्षेत्र
क.	बाणिज्य बैंक				
ख.	विकास बैंक				
ग.	वित्तीय संस्था				

घ.	लघु वित्त संस्था				
ड.	सहकारी संस्था				

६.२.६ गैर सरकारी संस्था सम्बन्धी विवरण

गैससको नाम र ठेगाना	समेटेको क्षेत्र	वार्षिक बजेट (रु.)	विषयगत क्षेत्र	जनशक्ति संख्या	सहयोगी विकास साभेदारको नाम

६.२.७ गाउँपालिका/नगरपालिकाको आय विवरण

आय शीर्षक	गत वर्ष (रु. हजारमा)		चालु वर्ष (रु हजारमा)
	अनुमानित	वास्तविक	अनुमानित
शुरु मौज्दात			
घरजग्गा कर			
मालपोत वा भूमिकर			
हाटवजार पसल कर			
सवारी साधन कर			
मनोरञ्जन कर			
वहाल विटोरी			
विज्ञापन कर			
व्यवसाय कर			
व्यवसायिक भिडियो कर			
प्राकृतिक श्रोत उपयोग कर			
सेवा शुल्क			
दस्तुर			
विक्री आय			
दण्ड जरिवाना			
अन्य आय			
श्रोत उपयोग बाँडफाँड			
प्रदेश अनुदान :			
वित्तीय समानीकरण अनुदान			
सशर्त अनुदान			
विशेष अनुदान			
समपुरक अनुदान			
संघीय अनुदान :			
वित्तीय समानीकरण अनुदान			
सशर्त अनुदान			
विशेष अनुदान			
समपुरक अनुदान			
जम्मा आय			

अनुसूची (३ख): संस्थागत तथ्याङ्क संकलन/सर्वेक्षण फाराम

(दफा ८.१ (छ), ८.२ (ग), ८.३ (छ) सँग सम्बन्धित)



गाउँ/नगर वस्तुस्थिती विवरण

पारिवारिक विवरण संकलन फाराम

.....गाउँपालिका/.....नगरपालिका

२०७५

..... गाउँ/नगर वस्तुगत विवरण

पारिवारिक विवरण संकलन फाराम

१. परिचय

- १.१ प्रदेश नं :
 १.२ जिल्लाको नाम : कोड :
 १.३ स्थानीय तहको नाम : कोड :
 १.४ वडा नं :
 १.५ वस्तीको नाम: कोड :
 १.६ मार्गको नाम:
 १.७ घर क्रम संख्या (घर नम्बर) : घरको जियोकोड :
 १.८ परिवार क्रम संख्या :
 १.९ परिवारमुलीको नाम : लिंग (महिला/पुरुष/तेश्रो लिङ्गी):

२. परिवार सम्बन्धी विवरण

२.१ परिवार सदस्यको विवरण (परिवारमुलीबाट शुरु गर्ने र जेष्ठ सदस्य अनुसार क्रम मिलाएर उल्लेख गर्ने)

क्र.सं	नम	थर	लिङ्ग	जन्म मिति	जात जाती	धर्म	मातृ भाषा	शैक्षिकस्तर (५ वर्षमाथिका लागि मात्र)	बसोबासको अवस्था (स्वदेशमा अन्यत्र वा विदेशमा बसेको सदस्यको हकमा यसपछिको विवरण नलिने)	पेशा (१० वर्ष भन्दा माथी)	वैवाहिक स्थिति (१० वर्ष भन्दा माथी)	अपाङ्गताको स्थिति	स्वास्थ्य अवस्था (स्वस्थ, सामान्य रोग, दीर्घ रोगी)

२.२ तपाईंको परिवारमा १ वर्ष भित्र मृत्यु भएका सदस्यको विवरण दिनुहोस ।

मृत्यु हुनेको नाम	लिङ्ग (महिला/पुरुष/तेश्रो लिङ्गी)	उमेर (वर्ष/महिना)	मृत्युको कारण

२.३ खानेपानीको मुख्य श्रोत के हो ?

१. पाइपधारा घर कम्पाउण्डमा २. पाइपधारा सार्वजनिक ३. डिप वोरिङ्ग ४. ट्युबवेल/हेन्डपम्प ५. ढाकिएको इनार/कुवा
 ६. नढाकिएको इनार/कुवा ७. मूलको पानी ८. नदी खोला ९. अन्य

२.४ खाना पकाउन प्रयोग गर्ने मुख्य इन्धन कुन हो?

१. दाउरा २. मट्टीतेल ३. एल पि ग्यास ४. गुईठा ५. वायोग्यास ६. विद्युत ७. अन्य

२.५ परिवारले प्रयोग गर्ने बत्तीको मुख्य श्रोत के हो ?

१. विद्युत २. मट्टीतेल ३. वायोग्यास ४. सोलार ५. अन्य

२.६ परिवारले प्रयोग गर्ने शौचालय कस्तो प्रकारको छ ?

१. शौचालय नभएको २. फ्लस भएको (सार्वजनिक ढल) ३. फ्लस भएको (सेप्टिक ट्याङ्क) ४. साधारण

२.७ निम्न कुन कुन सुविधाहरु परिवारले उपभोग गरेको छ ?

सुविधाहरु	उपलब्ध (१. छ, २. छैन)
रेडियो	
टेलिभिजन	
टेलिफोन / मोबाइल फोन	
कम्प्युटर	
इन्टरनेट	
मोटरसाइकल	
मोटर / कार	
रेफ्रिजरेटर	

२.८ परिवारले कृषि कार्यका लागि जग्गा प्रयोग गरेको छ? १. छ २. छैन २.१० ⇒

२.९ यदि परिवारबाट कृषि कार्यका लागि जग्गा प्रयोग गरेको छ भने सो जग्गाको विवरण (क्षेत्रफल उल्लेख गर्ने)

२.९.१ आफ्नो परिवारको नाममा रहेको जग्गा:(रोपनी/कठ्ठा/हेक्टर/व.मि.)

२.९.२ परिवार बाहेक अरुको नाममा रहेको जग्गा:.....(रोपनी/कठ्ठा/हेक्टर/व.मि.)

२.९.३ अन्य स्वामित्व खुलाउने:.....(रोपनी/कठ्ठा/हेक्टर/व.मि.)

२.१० परिवारका कुनै सदस्यको बैंक तथा वित्तीय संस्थामा खाता छ? १. छ २. छैन

२.११ परिवारको सरदर वार्षिक आम्दानी कति छ?..... (रु हजारमा उल्लेख गर्ने)

२.१२ परिवारको सरदर वार्षिक खर्च कति छ?..... (रु हजारमा उल्लेख गर्ने)

२.१३ तपाईंको वार्षिक बाली उत्पादन तथा बिक्रि कति छ?

बाली	उत्पादन (क्विन्टल)	खेती गरिएको		विक्री परिमाण (क्विन्टल)
		क्षेत्रफल	इकाई (कठ्ठा/रोपनी)	
अन्नबाली				
धन				
मकै				
गहु				
कोदो				
अन्य				
चलहन				
द्याल				
रहर				
मुसरो				
चना				
सिसी				
भट्टमास				
अन्य				
तेलहन				
तोरी/सस्यु				
आलस/तिल				
सूर्यमुखी				
अन्य				
तरकारी				
आलु				
बन्दा/काउली/रायो				
बोडी				
गोलभेंडा				
काँक्रो, लौका, फर्सी				

परवल, कुन्दुक, काँक्रो				
करेला, घिरौला, चिचिण्डो				
अन्य				
नगदे बाली				
अदुवा/वेसार				
प्याज/लसुन				
च्याउ				
अन्य				
फलफूल				
आँप/लिची				
केरा/मेवा				
सुन्तता/कागती (अमिलोजात)				
स्याउ/आरुवखडा				
किवी				
अन्य				
फूलखेती				

२.१४ परिवारले कुनै चौपाया तथा पशुपंक्षी पालेको छ? १. छ २. छैन २.१६
२.१५ चौपाया तथा पशुपंक्षीहरूको विवरण दिनुहोस (संख्या उल्लेख गर्ने) ।

क्र.सं	चौपाया तथा पशुपंक्षी	संख्या	दुध उत्पादन (लिट्र)	मासु उत्पादन (के.जि.)	अण्डा (संख्या)	उन (के.जि.)	हाड/छाला (के.जि.)	अन्य	विक्रीबाट बार्षिक आमदानी (रु.)
१	गाइगोरु/बाच्छावाच्छी								
२	राँगाभैसी/पाडापाडी								
३	याक/चौरी								
४	बाखा/भेडा, खसी/बोका								
५	सुँगुर/बुँगुर								
६	कुखुरा/हाँस								
७	अस्ट्रिच								
								

२.१६ तपाइको परिवारमा माछा, मौरी र रेशमपालन गरिएको छ भने विवरण दिनुहोला?

- माछापालन पोखरी संख्या: पोखरीको क्षेत्रफल: हेक्टर बार्षिक उत्पादन: के.जि.
- मौरी घर संख्या: बार्षिक मह उत्पादन: केजि
- रेशमखेती कोयो संख्या: उत्पादन: केजि

२.१७ आफ्नो उत्पादनले तपाइको परिवारलाई कति महिना खान पुग्छ ? (एकमा मात्र ठीक चिन्ह लगाउनुहोस) ।

- क. ३ महिनासम्म ख. ४ देखी ६ महिना सम्म
ग. ७ देखी ९ महिनासम्म घ. ९ महिना भन्दा बढी

२.१८ परिवारमा कुनै सदस्यले विगत ३ बर्षमा व्यवसायिक सीप तालिम प्राप्त गरेकाछन? १. छ २. छैन यदि भए सोको विवरण दिनुहोस् ।

सीप विकासका क्षेत्रहरू	महिला	पुरुष
सूचना तथा प्रविधि, इलेक्ट्रीकल र इलेक्ट्रोनिक्स (कम्प्युटर, विद्युत, मोबाईल, रेडियो घडि आदी)		
सिलाई बुनाई, बुटिक, सुँगार, पार्लर आदि		
निर्माण सम्बन्धी (म्यासन, कार्पेन्ट्री आदी)		
इञ्जिनियरिङ्ग, अटोमोवाइल र मेकानिक्स		
कृषि सम्बन्धी (जेटी, जेटीएर खाद्य प्रसोधन आदि)		
जनस्वास्थ्य सम्बन्धी		
पशुस्वास्थ्य सम्बन्धी		
वन सम्बन्धी		
पर्यटन टुर गाइड, ट्राभल र सत्कार		

कला सम्बन्धी		
अन्य		

३. घर सम्बन्धी विवरण

३.१ तपाइको घर कती वटा छ? संख्या

३.२ तपाईं बसेको घरको स्वामित्व कस्तो प्रकारको हो? (सहि उत्तरमा एकमा मात्र ठीक लगाउनुहोस)

१. नीजि/आफ्नै २. भाडामा ३. संस्थागत ४. अन्य

३.३ बसोबास गर्ने घरको छानाको प्रकार (एकभन्दा बढी घर भएमा मूल घरको विवरणका आधारमा एकमा मात्र चिन्ह लगाउने)

१. फुस वा खरको छाना भएको २. जस्ता वा च्यादर छाना भएको

३. टायल वा ढुङ्गाको छाना भएको ४. आरसिसि ढलान भएको

५. काठको छाना भएको ६. माटोको छाना भएको

७. अन्य (उल्लेख गर्ने)

३.४ तपाईं बसेको घरको जग कस्तो प्रकारको छ?

१. माटो र ढुङ्गा २. सिमेन्ट र ढुङ्गा ३. फ्रेम स्ट्रक्चर ४. लोड वेयरिङ्ग ५. काठको खम्बा ६. अन्य (खुलाउने)

३.५ तपाईं बसेको घर भवन मापदण्ड अनुसार बनेको छ? १. छ २. छैन

३.६ तपाईं बसेको घर भूकम्प प्रतिरोधी छ? १. छ २. छैन

३.७ तपाइको घर कस्तो प्रकारको जोखिममा छ ? १. भूकम्प २. बाढी ३. पहिरो ४. हावाहुरी ५. डुबान वा कटान

३.८ तपाईंको घर परिवारको जोखिम पारिवारिक योजना बनेको छ ? १. छ २. छैन

कोड प्रयोगका लागि विवरण

क. पारिवारिक विवरण

१.	क्र.सं.	परिवारमुलीबाट शुरु गर्ने र जेष्ठ सदस्यअनुसार क्रम संख्या उल्लेख गर्ने
२.	लिंग	१. पुरुष २. महिला ३. तेस्रो लिंगी
३.	जन्ममिति	जन्मेको मिति (साल, महिना र गते उल्लेख गर्ने यदी महिना र गते थाहा नभएमा साल मात्र उल्लेख गर्ने तथा २ वर्ष मुनीको बच्चाको हकमा महिना उल्लेख गर्ने)
४.	जातजाती	१. पहाडी बाह्रमण/क्षेत्री/ठकुरी/सन्यासी २. मधेशी बाह्रमण क्षेत्री/राजपुत ३. पहाडी जनजाती आदीवासी ४. तराई जनजाती आदीवासी ५. पहाडी दलित ६. मधेशी दलित ७. मुस्लिम ८. पहाडी अन्य ९. मधेशी अन्य
५.	धर्म	१. हिन्दु २. बौद्ध ३. मुस्लिम ४. क्रिश्चियन ५. अन्य
६.	मातृभाषा	१. नेपाली २. मैथिली ३. भोजपुरी ४. थारु ५. तामाङ्ग ६. नेवार ७. बज्जीका ८. मगर ९. डोटली १०. उर्दु ११. अवधी १२. लिम्बु १३. गुरुङ्ग १४. बैतडेली १५. राई १६. अछामी १७. वान्तवा १८. राजवंशी १९. शेर्पा
७.	शैक्षिकस्तर	१. पूर्व प्राथमिक २. आधारभूत तह ३. माध्यमिक तह ४. स्नातक तह ५. स्नातकोत्तर ६. एमफिल र विद्या वारिधी (पिएचडि) ७. प्राविधिक एलएलसी ८. साधारण लेखपढ (साक्षर) ९. लेखपढ गर्न नसक्ने (निरक्षर)
८.	बसोबासको अवस्था	१. गणना गरेको ठाउँमा बसेको, २. स्वदेशमा अन्यत्र बसेको, ३. विदेशमा बसेको
९.	पेशा	१. कृषि तथा पशुपालन २. नोकरी/जागीर ३. उद्योग तथा व्यापार ४. ज्याला/मजदुरी ५. वैदेशिक रोजगारी ६. व्यवसायिक कार्य (पत्रकार, बकिल, परामर्श, ठेक्का पट्टा, पुजारी आदी) ७. विद्यार्थी (अध्ययनरत) ८. गृहणी ९. बेरोजगार १०. अन्य
१०.	वैवाहिक स्थिति	१. अविवाहित २. एकल विवाह ३. बहुविवाह ४. पुनःविवाह, ५. विधुर/विधवा ६. सम्बन्ध विच्छेद ७. विवाहित तर अलग बसेको
११.	अपाङ्गताको स्थिति	१. अपाङ्गता नभएको २. शारीरिक अपाङ्गता ३. बौद्धिक अपाङ्गता ४. दृष्टिविहिन (आँखा नदेख्ने) ५. बोलन तथा सुन्न नसक्ने (बहिरा) ६. स्वर बोलाईसम्बन्धी अपाङ्गता (भकभके) ७. श्रवण दृष्टिविहिन ८. मनोसामाजिक अपाङ्गता

ख. पारिवारिक विवरण संकलनकालागि सामाजिक तथा जातिगत समूह

क्र.सं.	जातिगत समूह	प्रमुख जातजातीहरू
१	पहाडी दलित	१. गन्धर्व (गाईने) २. परियार (दमाई, दर्जी, सुचीकार, नगर्ची, ढोली, हुड्के) ३. वादी ४. विश्वकर्मा (कामी, लोहार, सुनार, ओड, चुनरा, पार्की, टमाटा) ५. सार्की (मिजार, चर्मकार, भूल)
२	मधेशी दलित	१. कलर २. दुसाध (पासवान, हजरा) ३. कर्कैहिया ४. धोवी (रजक) हिन्दू ५. कोरी ६. पत्थरकट्टा ७. खटिक ८. पासी ९. खत्वे (मण्डल, खड्ग) १०. बाँतर ११. मुसहर १२. चमार (राम, मोची, हरिजन, रविदास) १३. चिडिमार १४. मेस्तर (हलखोर) १५. डोम (मरिक) १६. सरभङ्ग (सरवरिया) १७. तत्मा (ताँती, दास)
३	पहाडी जनजाती आदीवासी	१. कुशवाडिया, बनकरिया, कुसुण्डा, राउटे, सुरेल, हायु, राजी, लेप्चा, २. चेपाङ, थामी, बोटे, दनुवार, बरामु, ल्होमी, माभी, दराई, सियार, थुदाम ३. सुनुवार, तामाङ, भुजेल, कुमाल, भोटे, पहरी, ताप्लेगोला, डोल्पो, फ्रि, मुगाल, लाकेँ, ल्होपा, दुरा, बालुङ ४. गुरूङ, मगर, राई, लिम्बु, छैरोतन, ताडवे, तिनगाउले थकाली, वाञ्छ गाउले, माफाली थकाली, शेर्पा, याक्खा, छन्त्याल, जिरेल, व्यासी, ह्योल्मो ५. नेवार, थकाली
४	मधेशी जनजाती तथा आदीवासी	१. किसान, मेचे (बोडो) २. धानुक, भर्गाङ, सतार (सन्थाल) ३. थारु, राजवंशी, गन्गाई, धिमाल, ताजपुरिया
५	पहाडी बाह्रमण तथाक्षेत्री	सबै पहाडी मूलका बाह्रमण, क्षेत्री र ठकुरी
६	मधेशी बाह्रमण तथा राजपुत	भा, राजपुत, त्रिपाठी, मिश्रा, शुक्ला, कायस्थ
७	मुस्लिम	मुस्लिम, चुरौटे
८	पहाडी अन्यजाती	गिरी, पुरी, भारती, सन्यासी, योगी, कुँवर
९	मधेशी अन्यजाती	यादव, तेली, कलवार, सुढी, कुमिर, कानु/हलवाई, हजाम/ठाकुर, बढही, राजभर, केवट, मल्लाह, नुनिया, कुम्हार, कहर, लोध, विड/विण्डा, गडेरी /भेडीहयार, माली, कामर, धुनिया, वराय, मुण्डा, बडाई, पञ्जावी, बंगाली, मारवाडी, नुराङ, कायस्थ, जैन, बानिया, अमात, कशवानिया, राजवोध, कुशवाहा

२. गाउँसभा तथा गाउँ कार्यपालिका पदाधिकारीको विवरण
गाउँसभा

क्र.सं.	नाम	पद
१	कर्ण बहादुर रावल	गाउँपालिका पमुख
२	सिन्दु हमाल, शाही	गाउँपालिका उप प्रमुख
३	मकूसिंह बूढा	वडा अध्यक्ष, वडा नं. १
४	मतिउ विष्ट	महिला सदस्य
५	दूधकला कामी	दलित महिला सदस्य
६	जनलाल जैसी	खुल्ला वडा सदस्य
७	सूर विष्ट	खुल्ला वडा सदस्य
८	कर्ण रावल	वडा अध्यक्ष वडा नं. २
९	जडेनी रावल	महिला सदस्य
१०	जिवन रावल	खुल्ला वडा सदस्य (जि.स.स.मा मनोनित भएको)
११	राजकौरा दमाई	दलित महिला सदस्य
१२	शिवकान्त रावल	खुल्ला वडा सदस्य
१३	गूलम रावल	वडा अध्यक्ष वडा नं. ३
१४	च्यागा बोहोरा	खुल्ला वडा सदस्य
१५	जूनेली कामी	दलित महिला सदस्य
१६	धना शाही	महिला सदस्य
१७	सूत्त ब. रावल	खुल्ला वडा सदस्य
१८	लोकजङ्ग हमाल	वडा अध्यक्ष वडा नं. ४
१९	केसिकला भण्डारी	महिला सदस्य
२०	बांचपूरी सुनार	दलित महिला सदस्य
२१	राज ब. जेठारा	खुल्ला वडा सदस्य
२२	राम प्र. रोकाया	खुल्ला वडा सदस्य
२३	भिमराज शाही	वडा अध्यक्ष वडा नं. ५
२४	तूतिकला कामी	दलित महिला सदस्य
२५	भरतजङ्ग शाही	खुल्ला वडा सदस्य
२६	हिरामति रोकाया	महिला सदस्य
२७	गोरख भण्डारी	खुल्ला वडा सदस्य
२८	तारासिंह भियाल	दलित मनोनित सदस्य
२९	धनविरे सुनार	दलित मनोनित सदस्य

यस गाउँपालिकामा गठन भएको कार्यपालिकाका पदाधिकारी सम्बन्धी विवरण देहाय बमोजिम रहेको छ ।

क्र.सं.	नाम	पद
१	कर्ण बहादुर रावल	अध्यक्ष
२	सिन्दु हमाल, शाही	उपाध्यक्ष
३	मकूसिंह बूढा	सदस्य
४	कर्ण रावल	सदस्य
५	गूलम रावल	सदस्य

६	लोकजङ्ग हमाल	सदस्य
७	भिमराज शाही	सदस्य
८	तारासिंह भिंयाल	सदस्य
९	धनविरे सुनार	सदस्य
१०	चन्द्रबिर शाही	सदस्य सचिव

श्रोत : गाउँ कार्यपालिका, २०७५

३. गाउँपालिकाबाट वस्तुस्थिती विवरणका लागि छानिएका कार्यदलका सदस्यहरुको विवरण

क्र.सं.	नाम	पद
१	कर्ण बहादुर रावल	संयोजक
२	चन्द्रबिर शाही	सदस्य सचिव
३	मकूसिंह बूढा	सदस्य
४	कर्ण रावल	सदस्य
५	गुलम रावल	सदस्य
६	लोकजङ्ग हमाल	सदस्य
७	भिमराज शाही	सदस्य
८	रुद्रबिर शाही	सदस्य
९	उज्जिर रावत	सदस्य
१०	महेन्द्र शाही	सदस्य
११	हर्कबिर रावल	सदस्य
१२	मुमलाल आचार्य	सदस्य
१३	जयप्रकाश शाही	सदस्य
१४	कृष्ण बहादुर शाही	सल्लाहकार

४. सेवा प्रदायक सरकारी कार्यालयहरु तथा प्रमुखहरुको सम्पर्क विवरण

क्र.सं.	सरकारी कार्यालयको नाम	कार्यालय प्रमुखको नाम	सम्पर्क नम्बर	कैफियत

५. गैर सरकारी संघ/संस्थाहरुको सम्पर्क विवरण

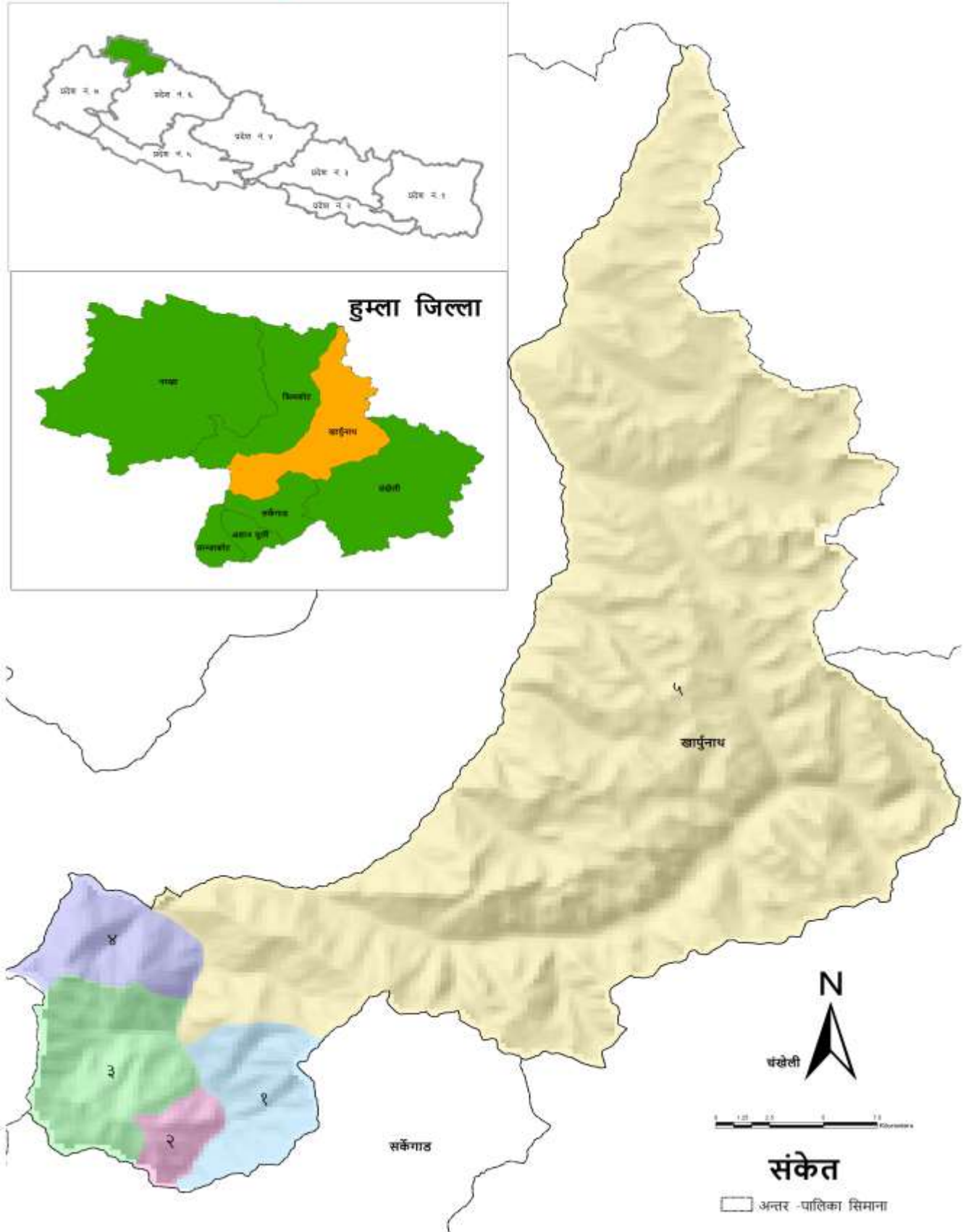
क्र.सं.	गैससको नाम	विषयगत क्षेत्र तथा उपक्षेत्र	सम्पर्क ब्यक्तिको नाम	सम्पर्क नम्बर
१				
२				
३				

६. वित्तीय संघ/संस्थाहरुको सम्पर्क विवरण

क्र.सं.	बैंक तथा सहकारी संस्थाको नाम	ठेगाना	सम्पर्क ब्यक्ति	सम्पर्क नम्बर	कैफियत

७. गाउँपालिकाको वडा सिमाना सहितको नक्शा

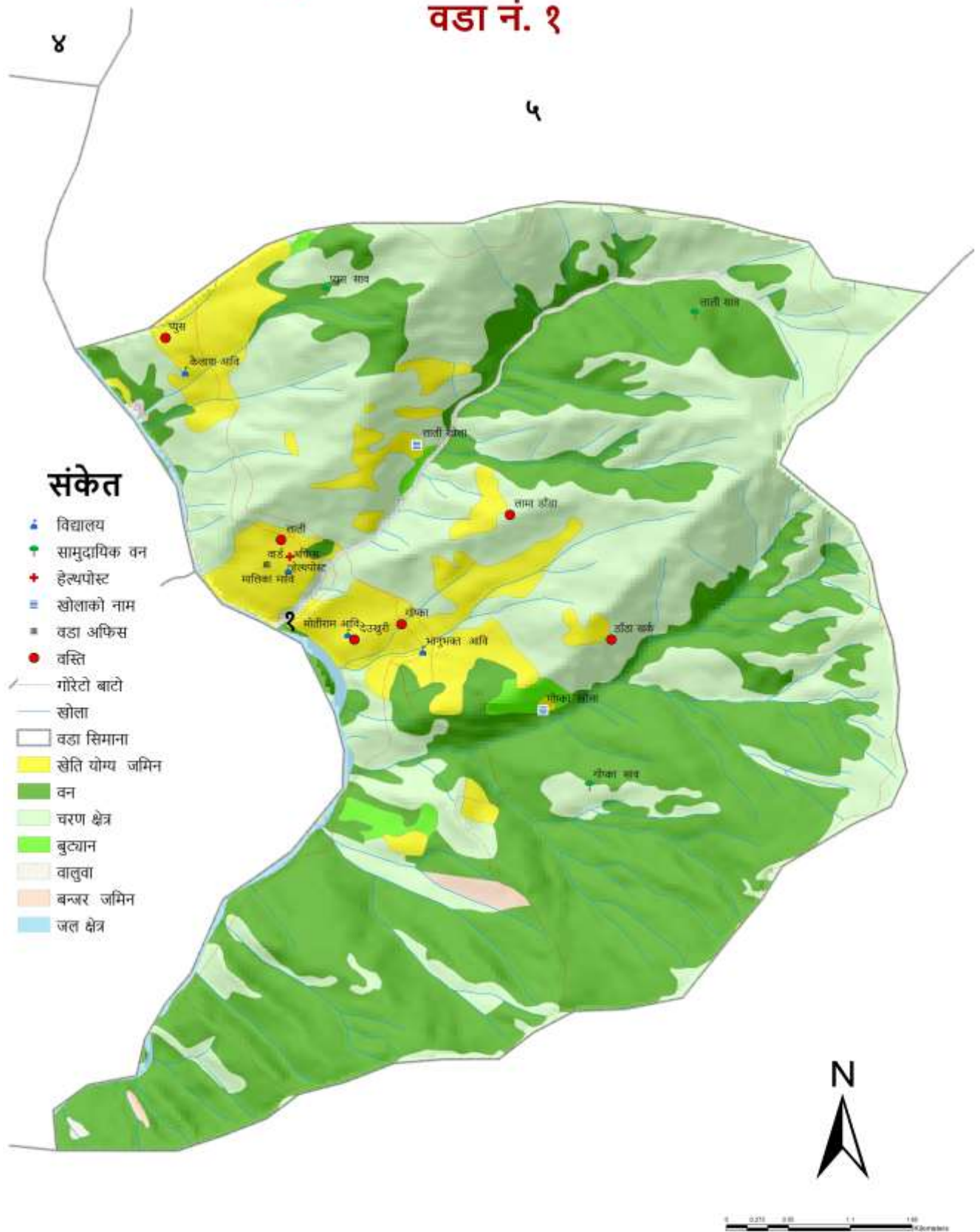
खार्पुनाथ गाउँपालिकाको नक्सा



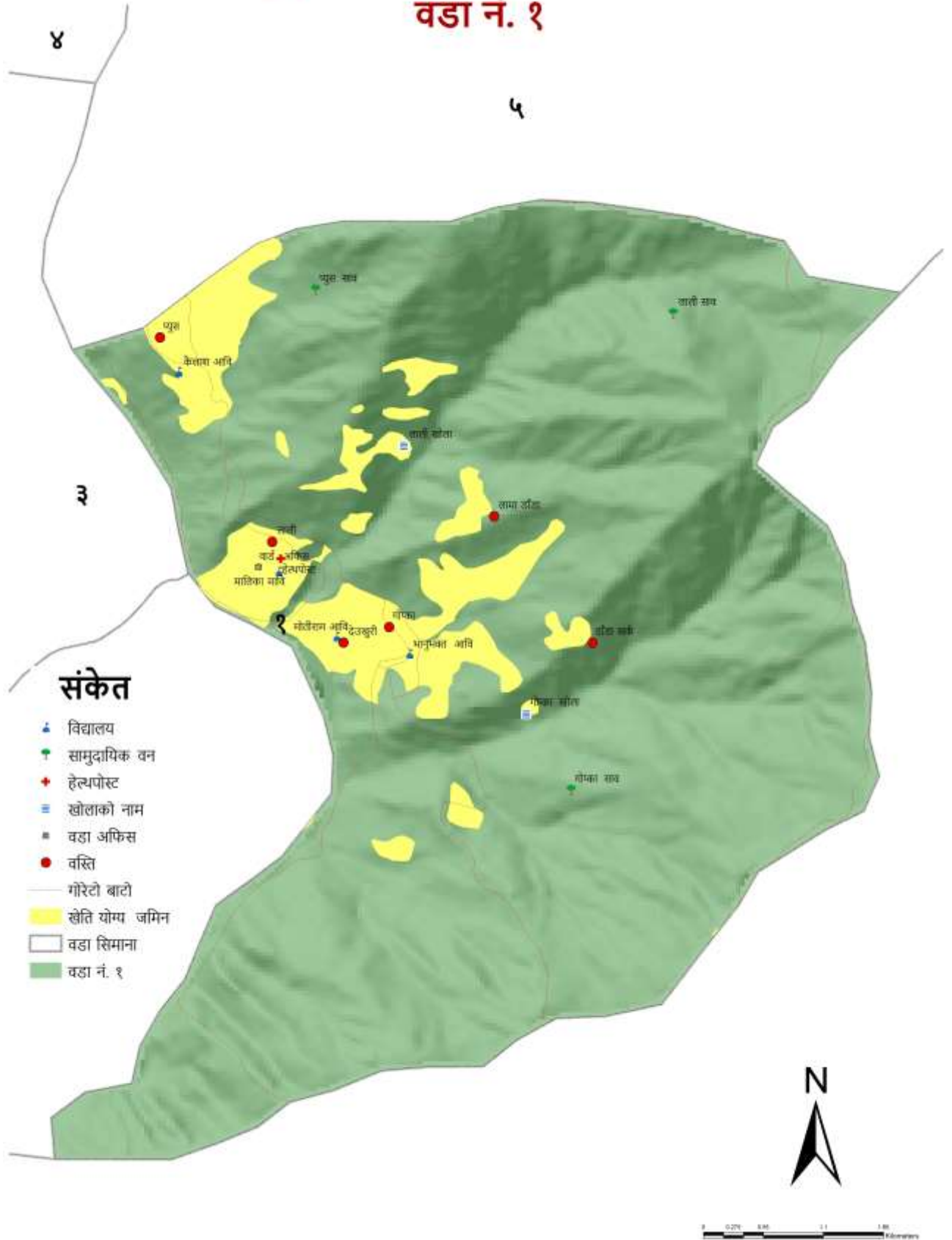
८. आपतकालीन सेवा प्रदायक सम्पर्क विवरण
९. चालू आ.व.को बजेट विवरण (अनुमानित)

सि.नं.	आयतर्फ			सि.नं.	व्ययतर्फ		
	विवरण	रकम	रकम		विवरण	रकम	रकम
१	गत वर्षको जिम्मेवारी	०।००	०।००	१	स्थानीय निकाय अनुदान		१७९५९२८४२।४८
					वित्तीय समानीकरण बाट खर्च	५४०२४८४२।४८	
	क) बैंक	०।००			सशर्त अनुदान खर्च	१२५५६८०००।००	
२	राजस्व (आन्तरिक आय)		६३६०००।००	२	विषयगत निकायबाट प्राप्त रकम खर्च		३१९१२६९३।००
	क) आन्तरिक राजस्व	६३६०००।००			क) प्रदेश तथा स्थानीय तह क्षमता विकास कार्यक्रम	३०५०००।००	
३	वित्तीय हस्तान्तरण		१८५५६८०००।००		ख) प्रधानमन्त्री रोजगार कार्यक्रम चालु	२९३८६९३।००	
	क) वित्तीय समानीकरण अनुदान	६००००००।००			ग) बहुक्षेत्रीय पोषण कार्यक्रम चालु	१२३५०००।००	
	ख) सशर्त अनुदान	१२५५६८०००।००			घ) स्थानीय पुर्वाधार विकास कार्यक्रम	१९८०००।००	
					ङ) प्रदेश सरकार वित्तीय समानीकरण	४६९५०००।००	
४	विषयगत निकायबाट प्राप्त रकम		३९९८७६९३।००		च) प्रदेश सरकार समपुरक अनुदान	४२५०००।००	
	क) प्रदेश तथा स्थानीय तह क्षमता विकास कार्यक्रम	३०५०००।००			छ) जेष्ठ नागरिक सामाजिक सुरक्षा	२०३३४०००।००	
	ख) प्रधानमन्त्री रोजगार कार्यक्रम चालु	२९३८६९३।००		३	धरौटी फिर्ता	२३९९००।००	२३९९००।००
	ग) बहुक्षेत्रीय पोषण कार्यक्रम चालु	१२३५०००।००		४	राजस्व (आन्तरिक आय)	६३६०००।००	६३६०००।००
	घ) स्थानीय पुर्वाधार विकास कार्यक्रम	१९८०००।००		५	राजस्व बाँडफाँट विभाज्य कोष	४००८७२२।३०	४००८७२२।३०
	ङ) प्रदेश सरकार वित्तीय समानीकरण	४६९५०००।००		६	मौज्दात		७७८६९६७।०४
	च) प्रदेश सरकार समपुरक अनुदान	८५००००।००			क) बैंक मौज्दात	७२९५६९७।०४	
	छ) जेष्ठ नागरिक सामाजिक सुरक्षा	२०३३४०००।००			ख) धरौटी बैंक बाँकी	५७९३५०।००	
५	राजस्व बाँडफाँट विभाज्य कोष	३३२५२६८०।८२	३३२५२६८०।८२				
६	धरौटी आम्दानी	२८९०४५०।००	२८९०४५०।००				
	जम्मा	२६२३३४७४३।८२	२६२३३४७४३।८२		जम्मा	२६२३३४७४३।८२	२६२३३४७४३।८२

खार्पुनाथ गाउँपालिकाको नक्सा वडा नं. १

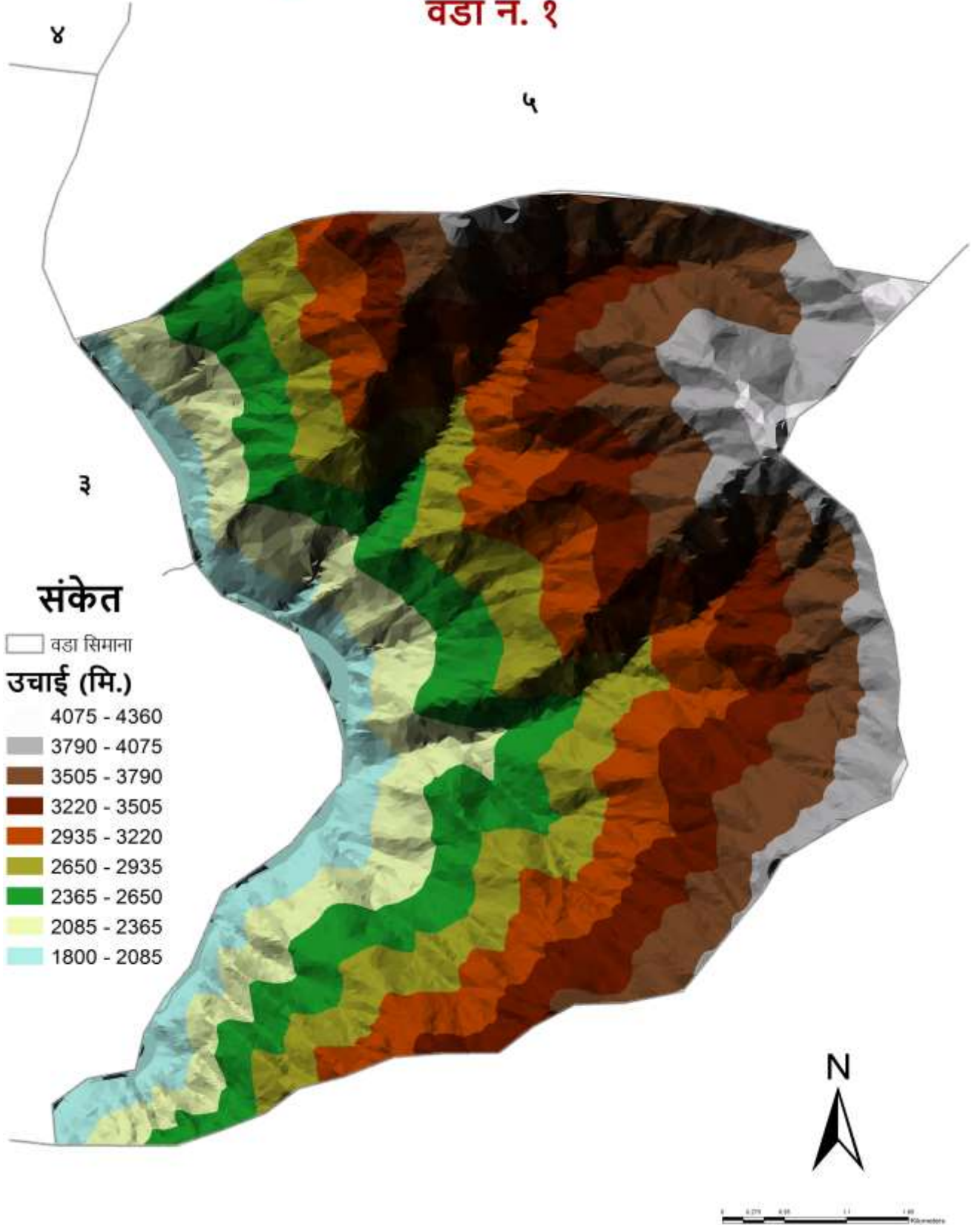


खार्पुनाथ गाउँपालिकाको नक्सा वडा नं. १



खार्पुनाथ गाउँपालिकाको नक्सा

वडा नं. १

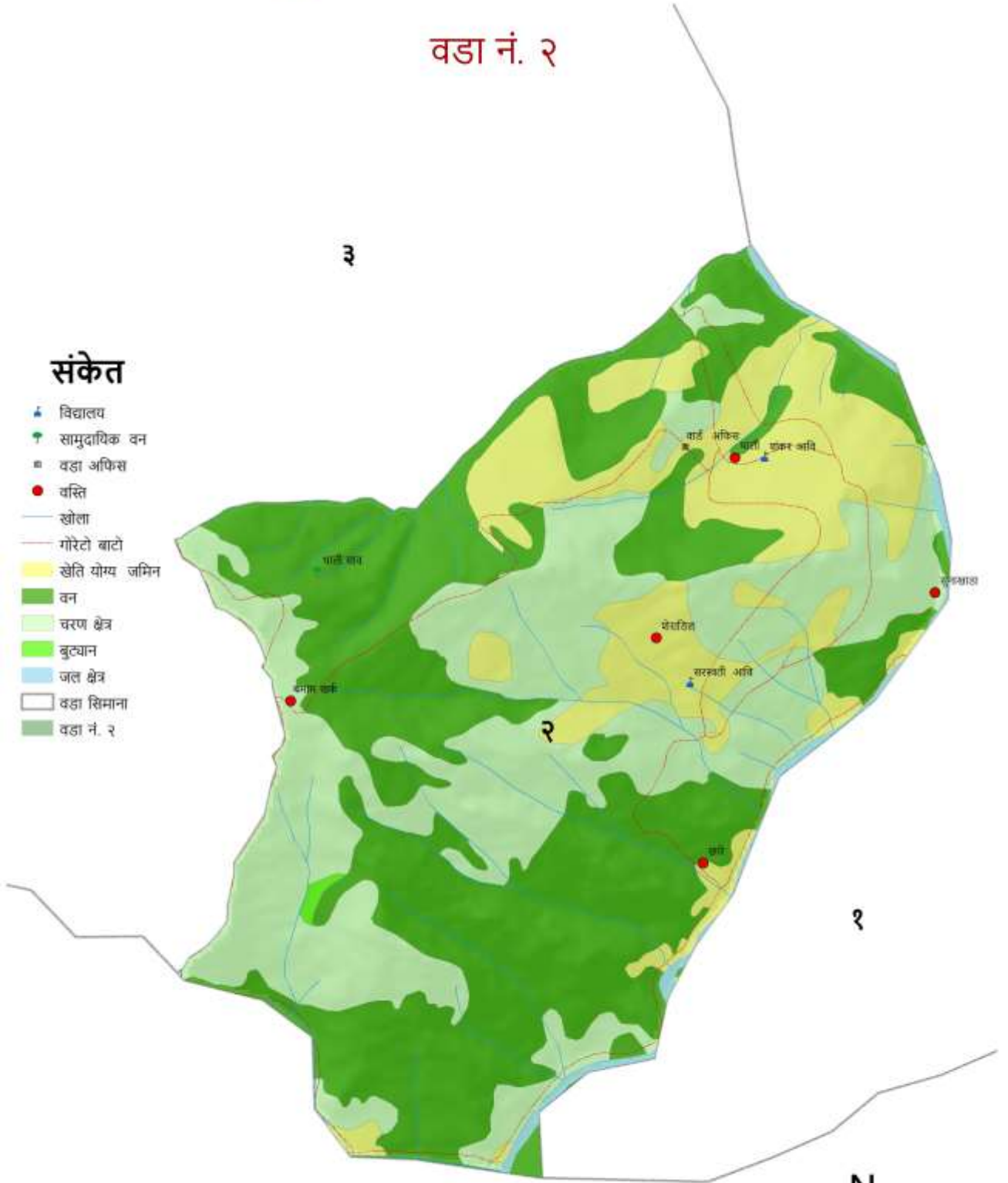


खार्पुनाथ गाउँपालिकाको नक्सा

वडा नं. २

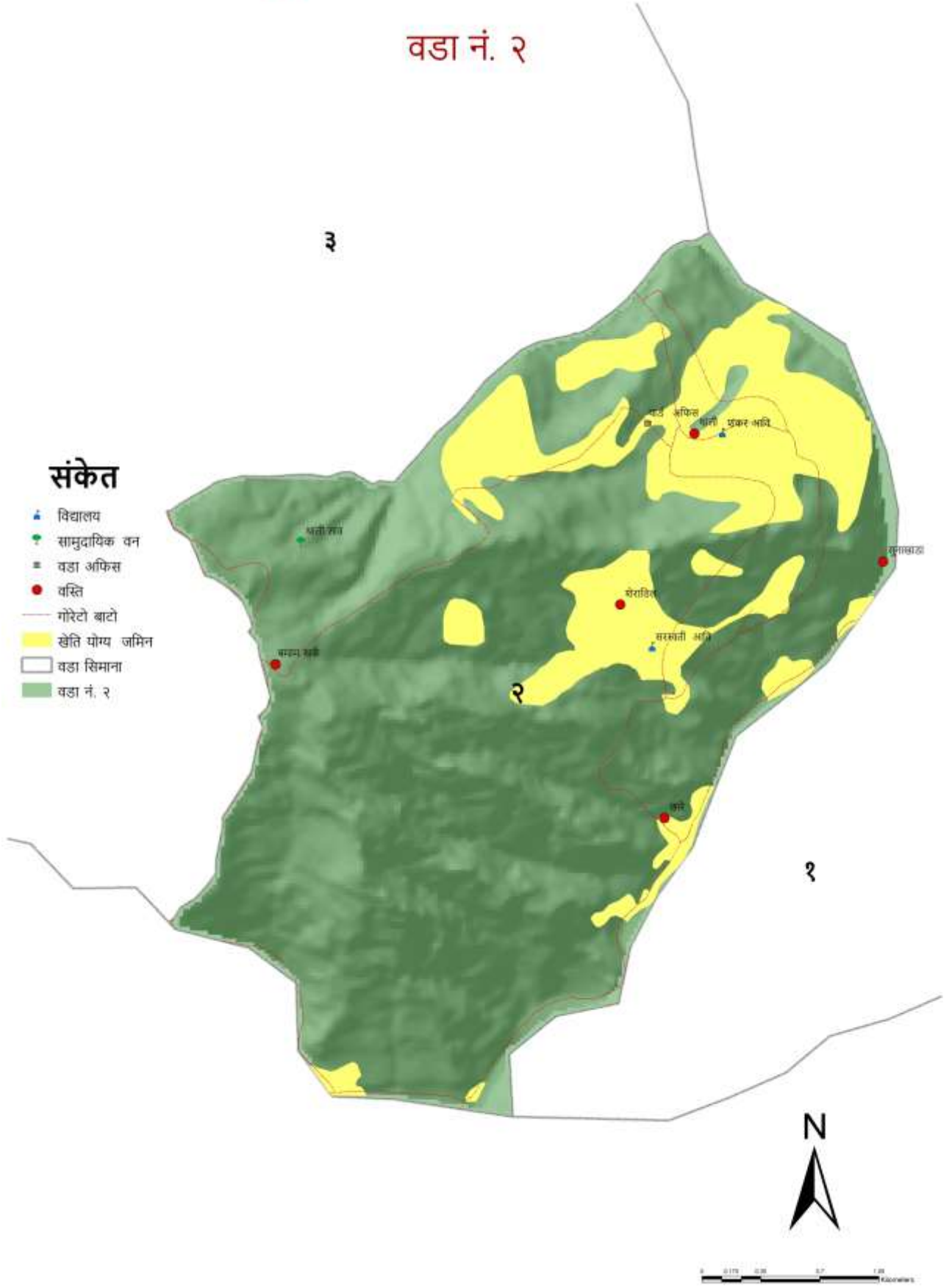
संकेत

- विद्यालय
- सामुदायिक वन
- वडा अफिस
- चस्ति
- खोला
- गोरेटो बाटो
- खेति योग्य जमिन
- वन
- चरण क्षेत्र
- बुट्यान
- जल क्षेत्र
- वडा सिमाना
- वडा नं. २



खार्पुनाथ गाउँपालिकाको नक्सा

वडा नं. २

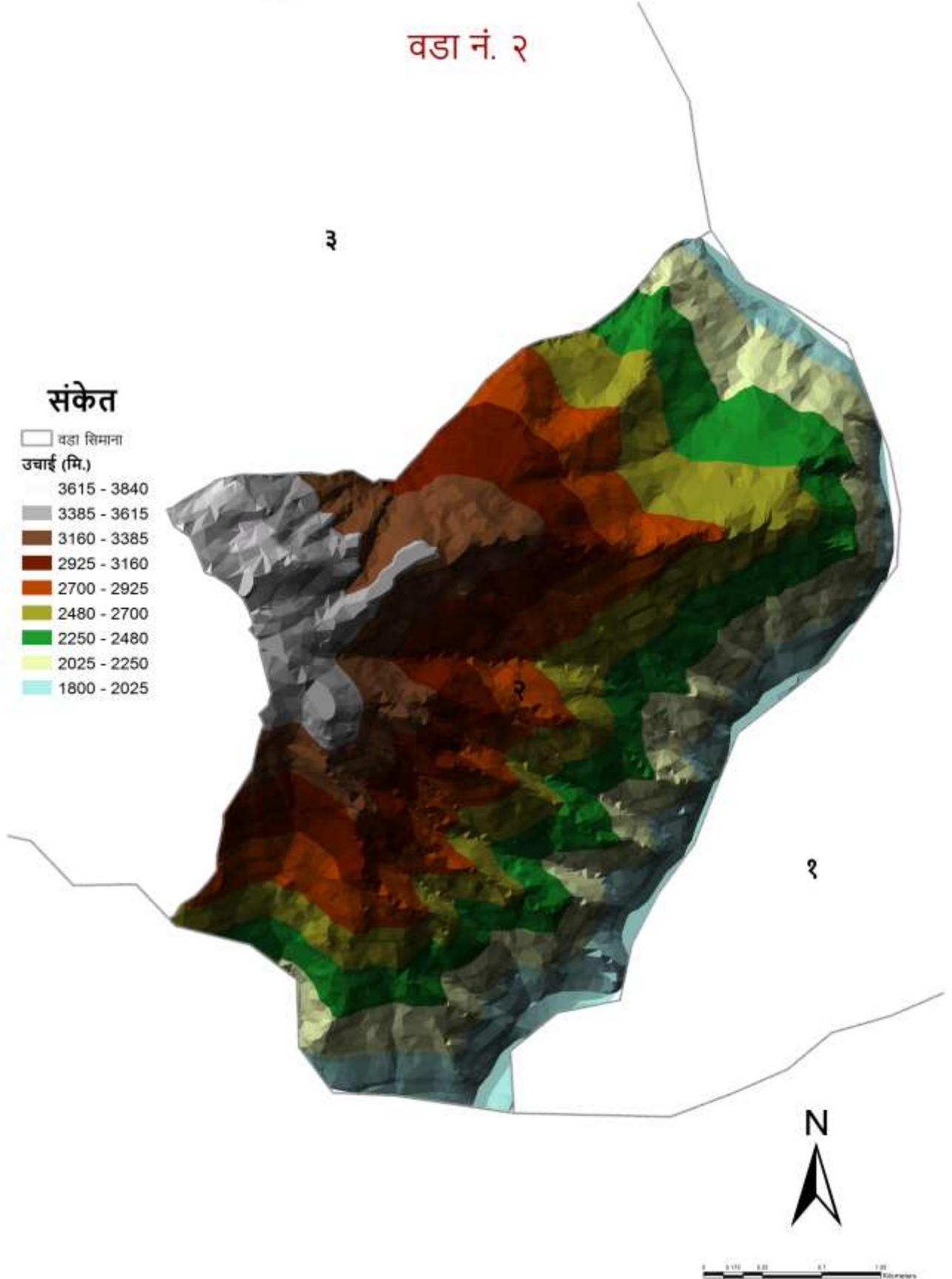


संकेत

- ▲ विद्यालय
- सामुदायिक वन
- वडा अफिस
- बस्ति
- गोरेटो बाटो
- खेति योग्य जमिन
- वडा सिमाना
- वडा नं. २

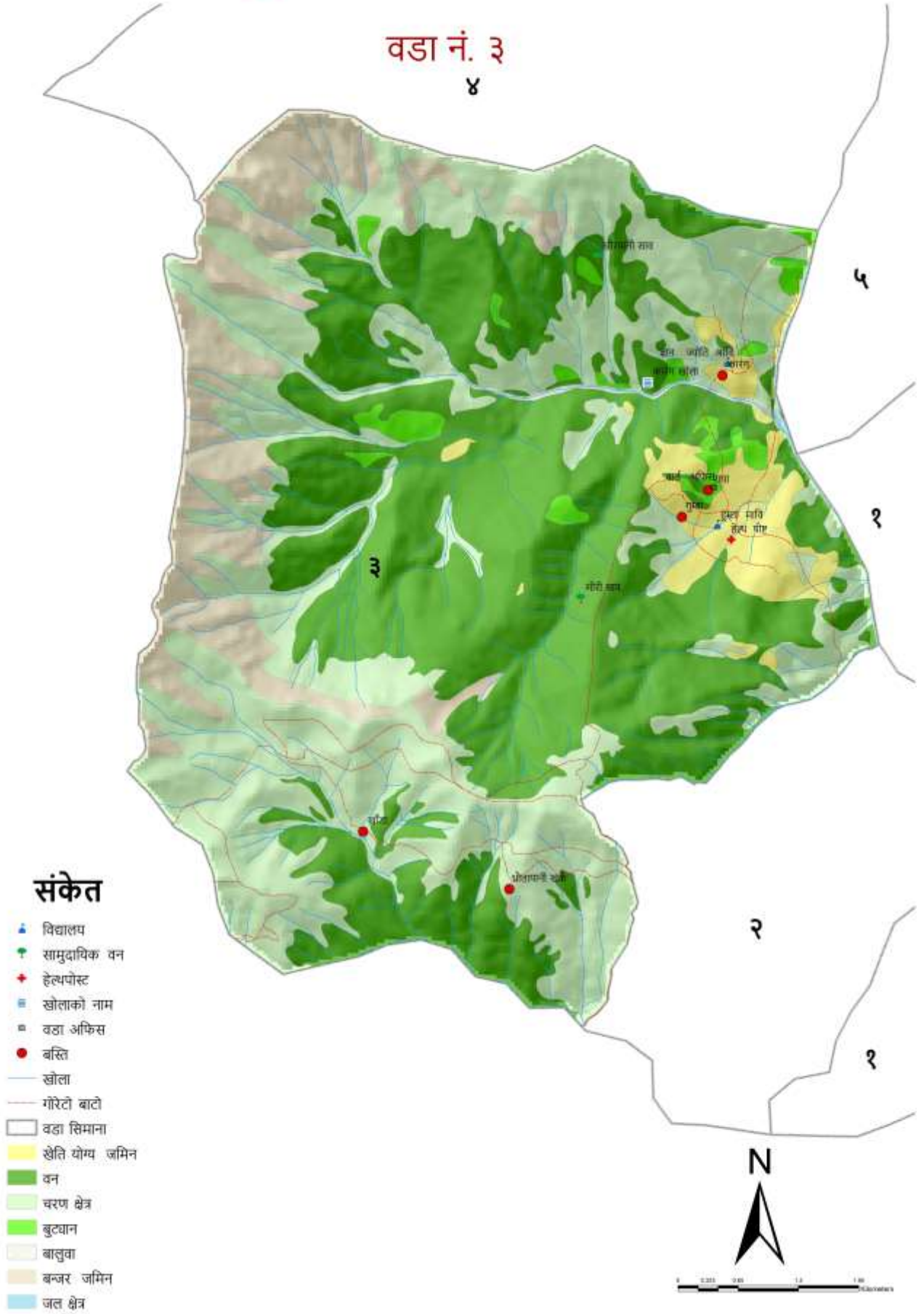
खार्पुनाथ गाउँपालिकाको नक्सा

वडा नं. २




खार्पुनाथ गाउँपालिकाको नक्सा

वडा नं. ३
४



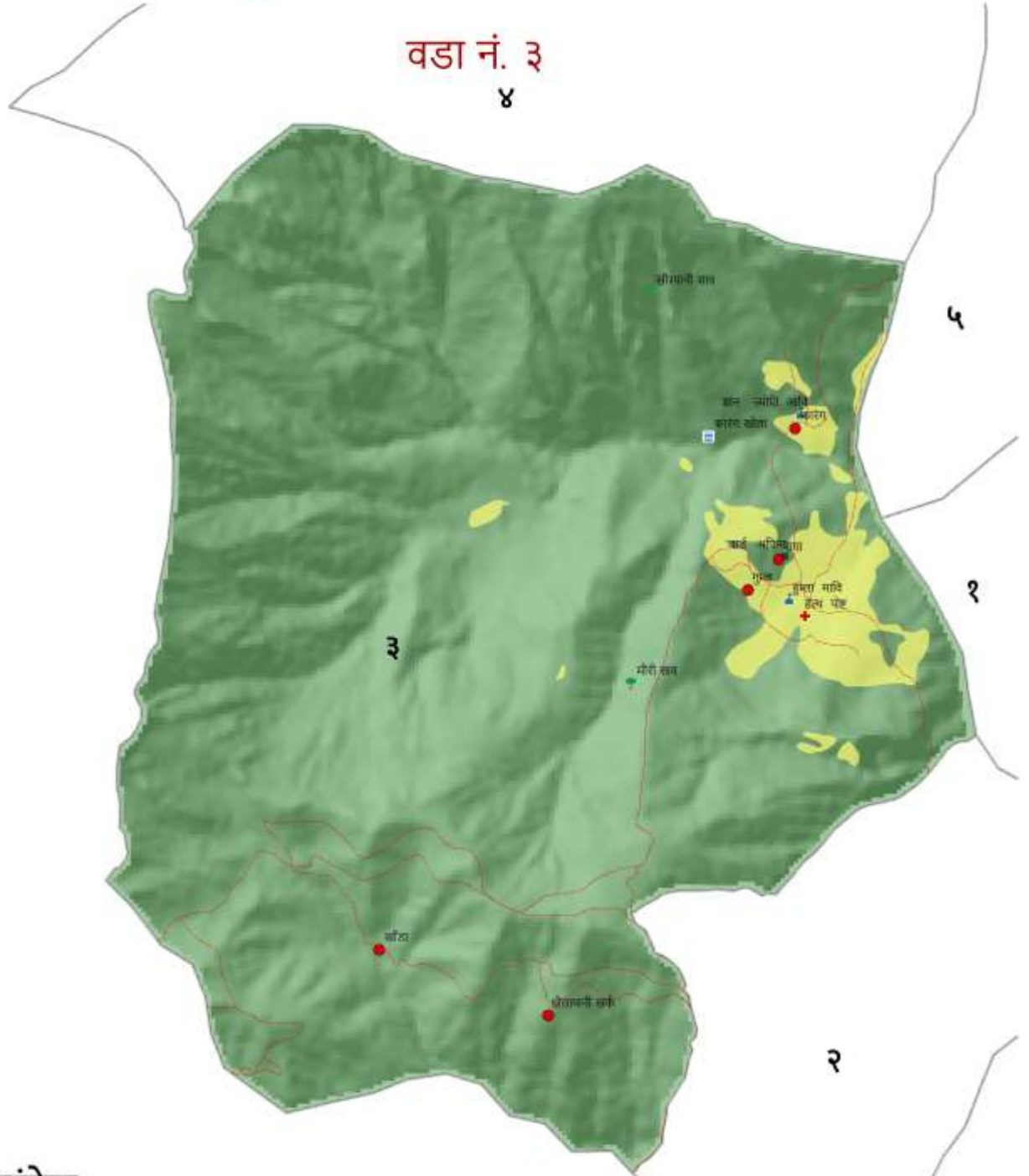
संकेत

- ▲ विद्यालय
- ▲ सामुदायिक वन
- + हेल्थपोस्ट
- खोलाको नाम
- वडा अफिस
- बस्ति
- खोला
- गोरेटो बाटो
- वडा सिमाना
- खेति योग्य जमिन
- वन
- चरण क्षेत्र
- बुटवान
- बालुवा
- बन्जर जमिन
- जल क्षेत्र



खार्पुनाथ गाउँपालिकाको नक्सा

वडा नं. ३
४



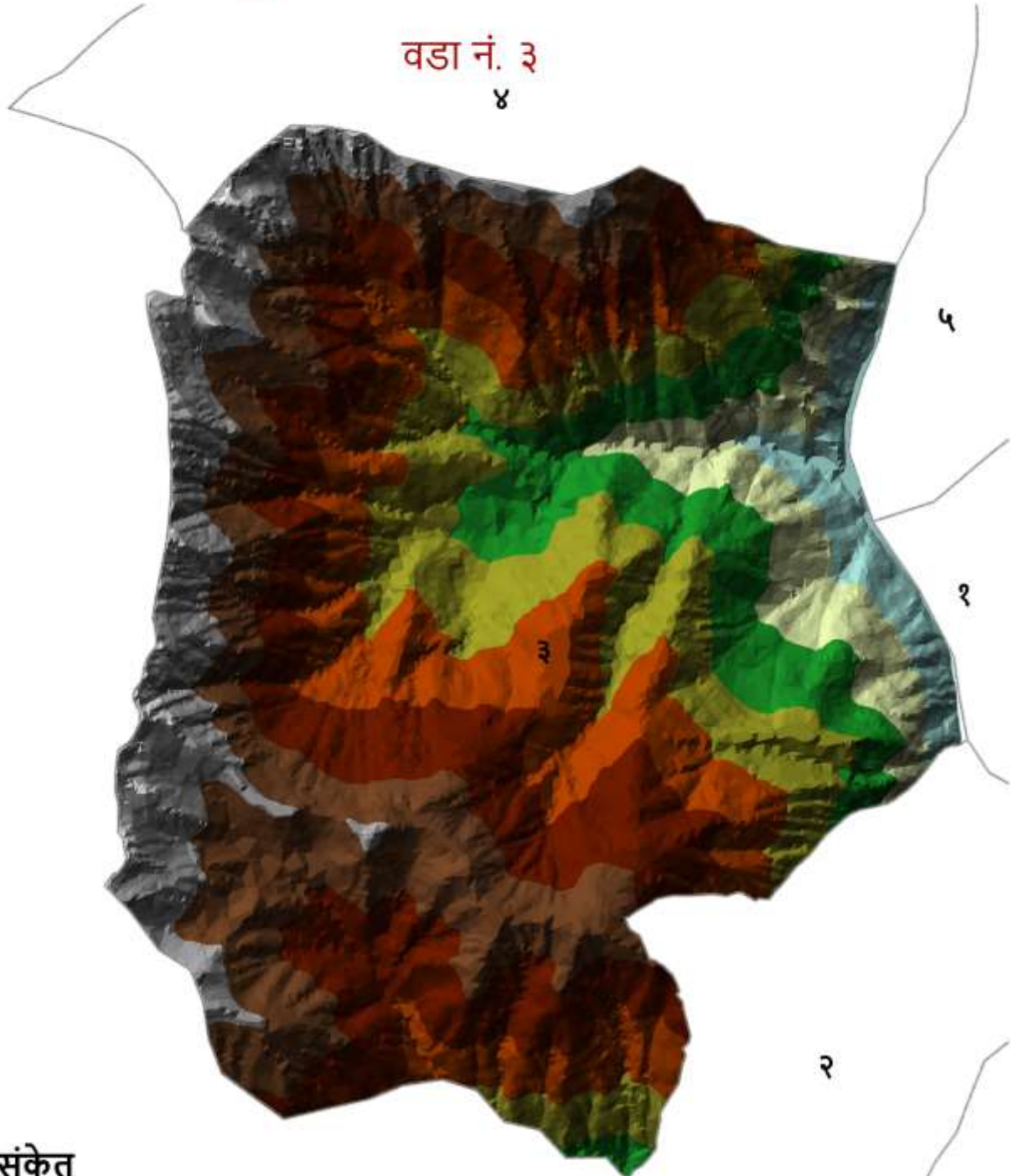
संकेत

- विद्यालय
- सामुदायिक वन
- हेलापोस्ट
- खोलाको नाम
- वडा अफिस
- बरिसे
- गोरेटो बाटो
- वडा सिमाना
- खेति योग्य जमिन
- वडा नं. ३



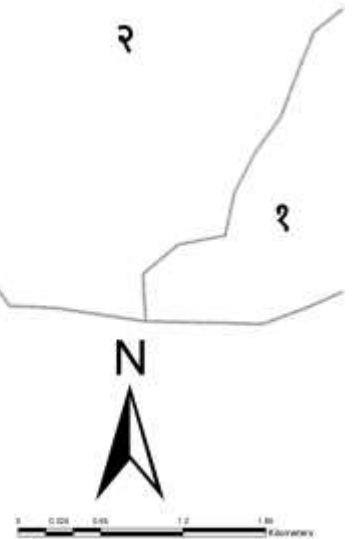
खार्पुनाथ गाउँपालिकाको नक्सा

वडा नं. ३
४



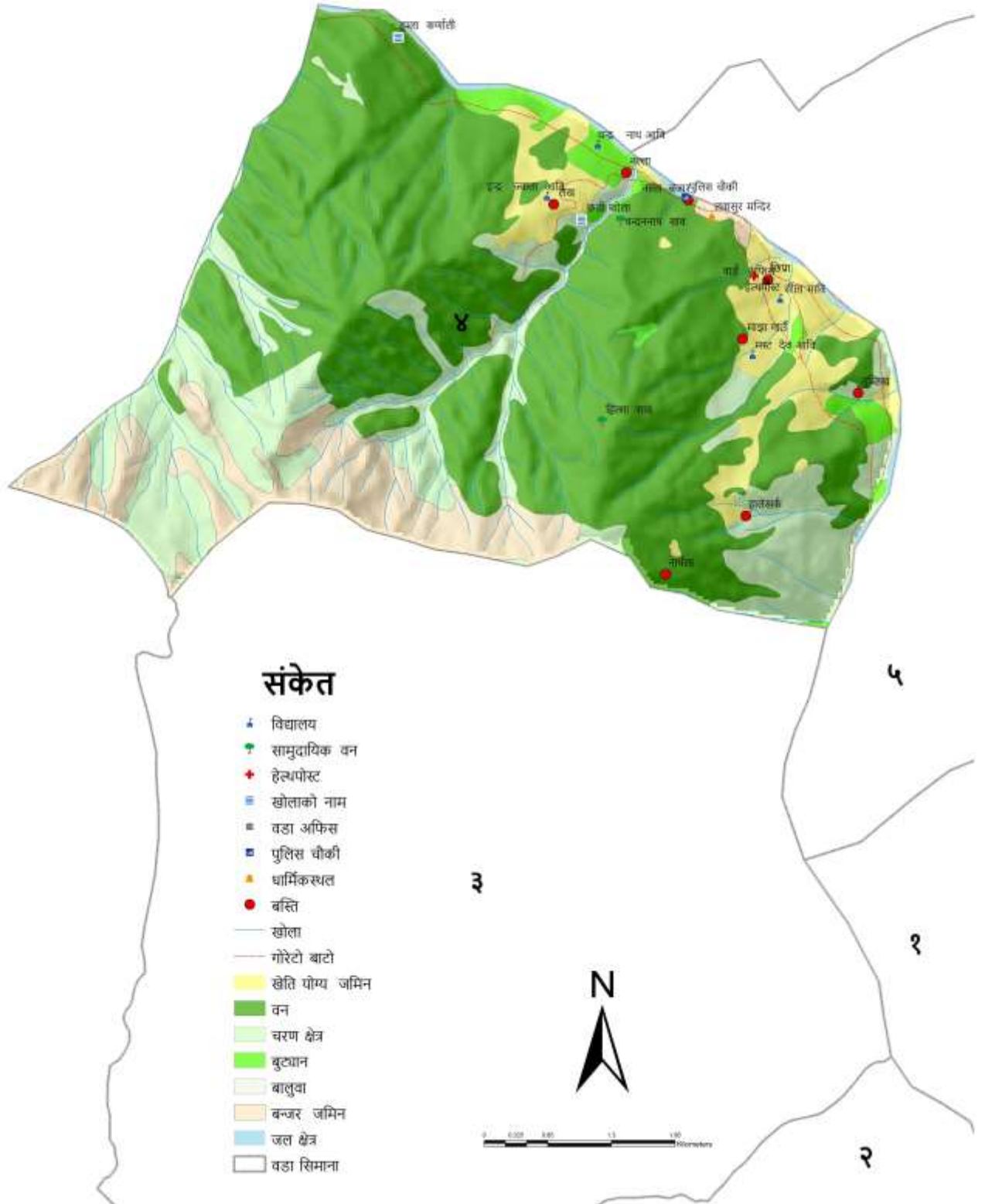
संकेत

- वडा सिमाना
- उचाई (मि.)
- 4405 - 4720
- 4100 - 4405
- 3785 - 4100
- 3475 - 3785
- 3165 - 3475
- 2850 - 3165
- 2540 - 2850
- 2230 - 2540
- 1920 - 2230



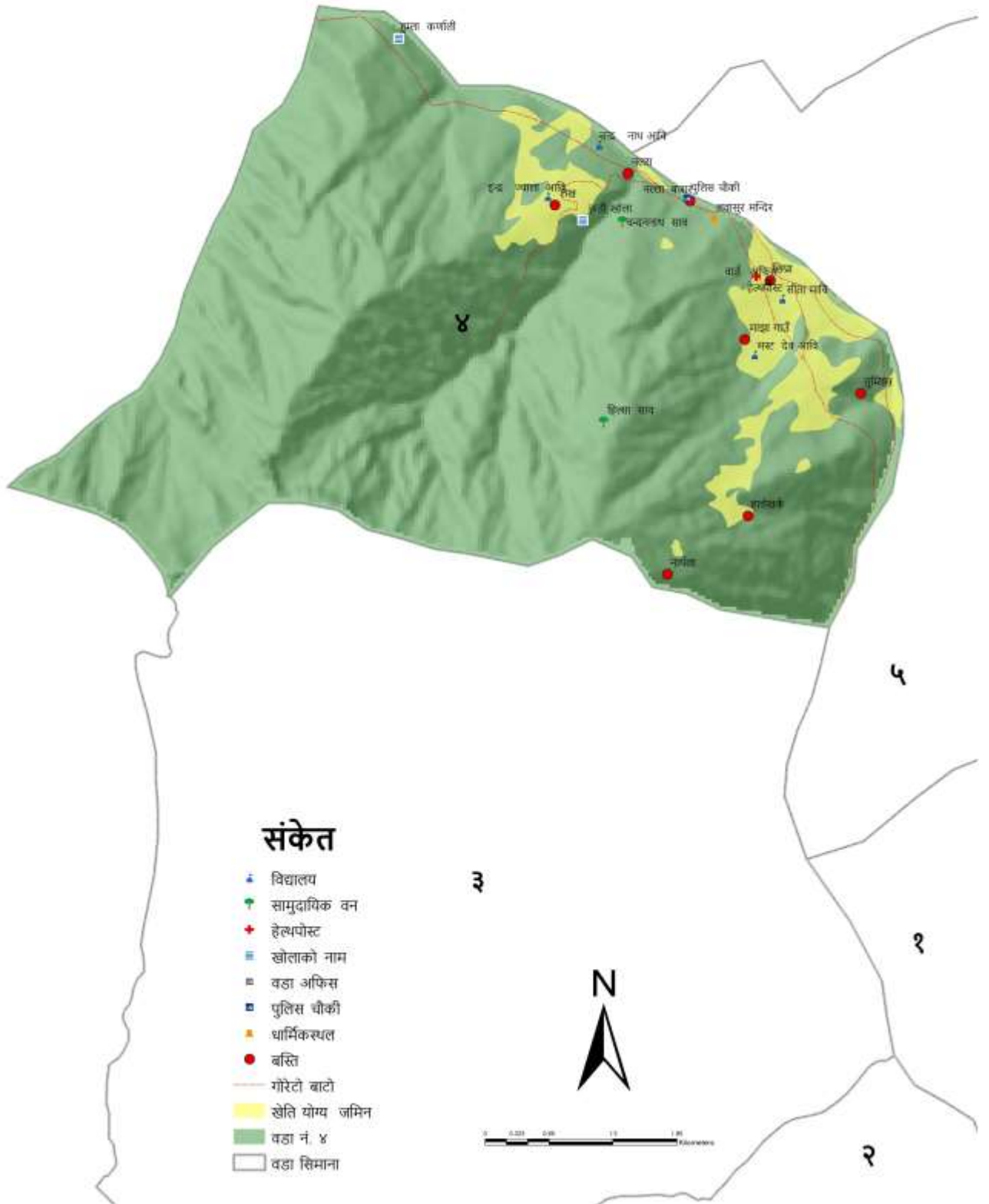
खार्पुनाथ गाउँपालिकाको नक्सा

वडा नं. ४



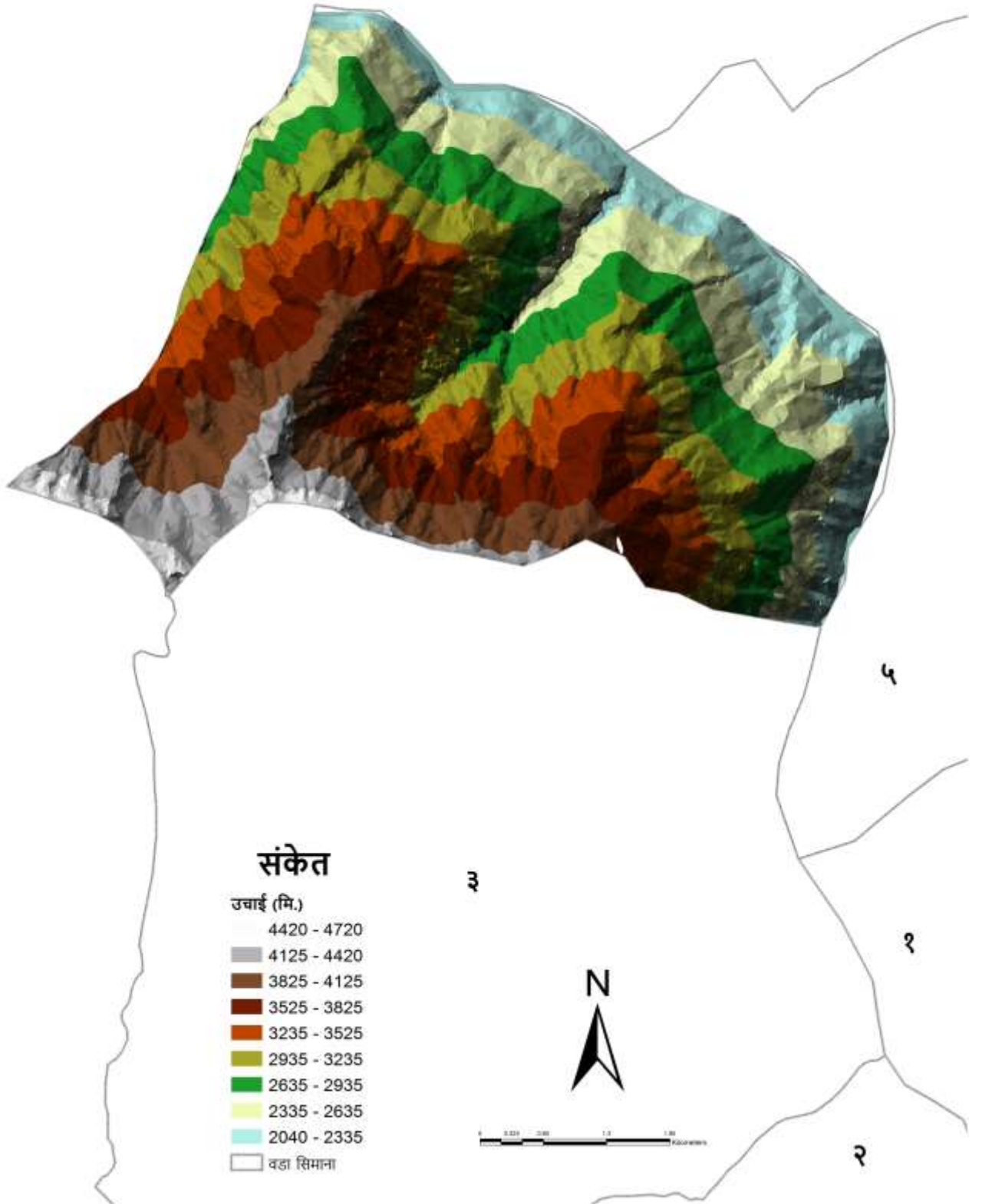
खार्पुनाथ गाउँपालिकाको नक्सा

वडा नं. ४



खार्पुनाथ गाउँपालिकाको नक्सा

वडा नं. ४

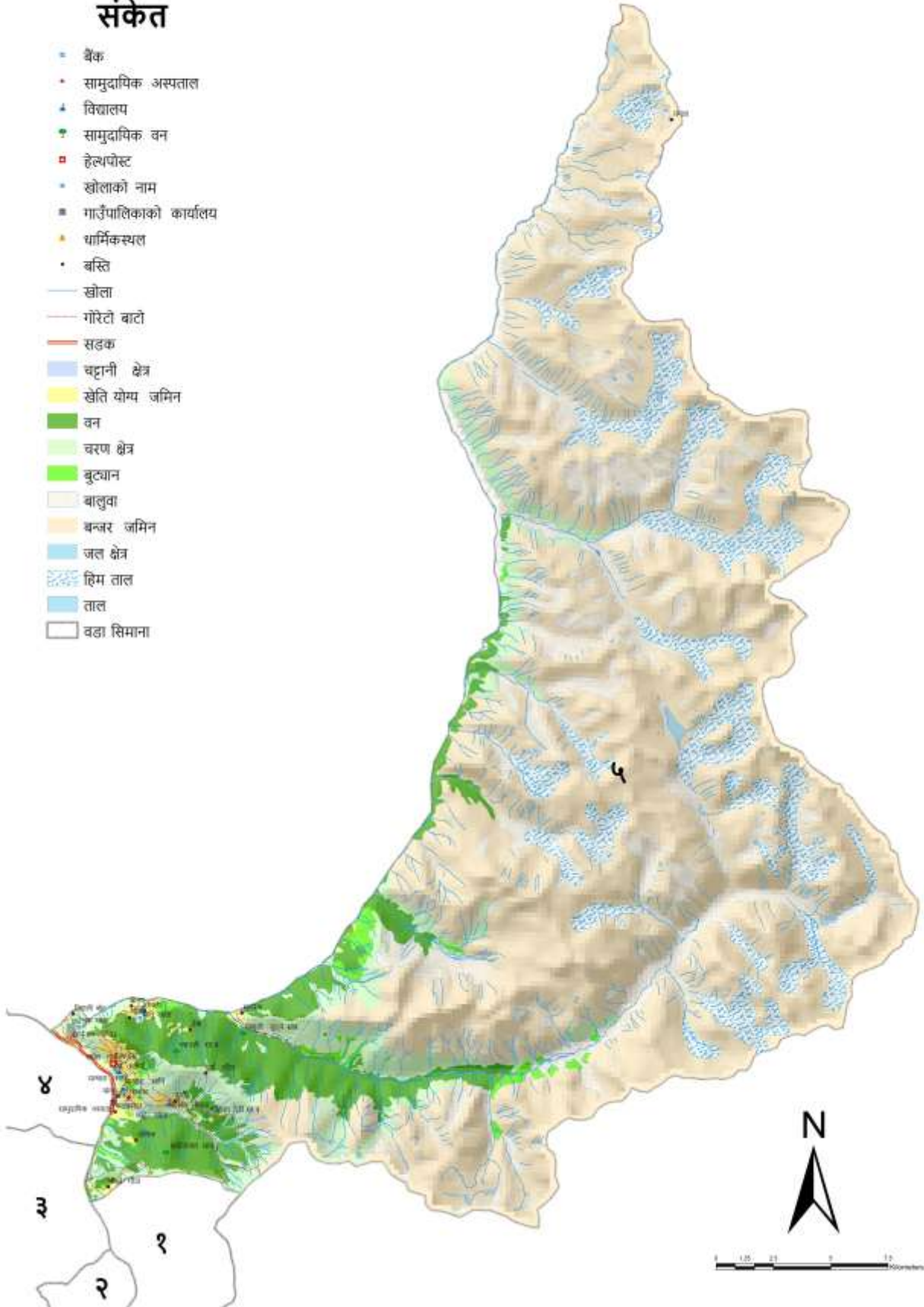


खार्पुनाथ गाउँपालिकाको नक्सा

वडा नं. ५

संकेत

- बैंक
- सामुदायिक अस्पताल
- विद्यालय
- सामुदायिक वन
- हेल्थपोस्ट
- खोलाको नाम
- गाउँपालिकाको कार्यालय
- धार्मिकस्थल
- बस्ति
- खोला
- गोरेटो बाटो
- सडक
- चट्टानी क्षेत्र
- खेति योग्य जमिन
- वन
- चरण क्षेत्र
- बुट्यान
- बालुवा
- बन्नर जमिन
- जल क्षेत्र
- हिम ताल
- ताल
- वडा सिमाना

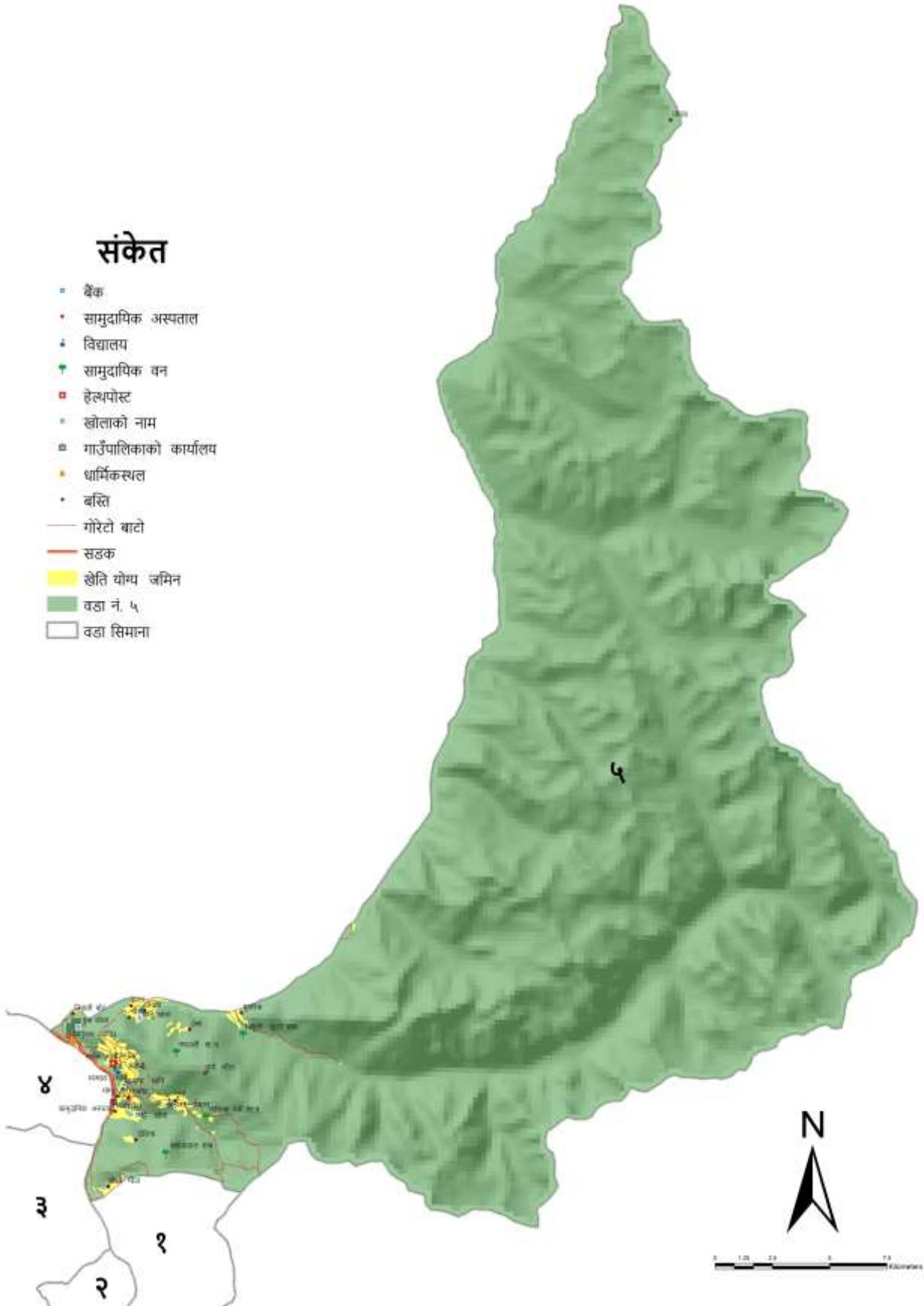


खार्पुनाथ गाउँपालिकाको नक्सा

वडा नं. ५

संकेत

- ▣ बैंक
- सामुदायिक अस्पताल
- ✚ विद्यालय
- ✚ सामुदायिक वन
- ▣ हेल्थपोस्ट
- खोलाको नाम
- ▣ गाउँपालिकाको कार्यालय
- ✚ धार्मिकस्थल
- बस्ति
- गोरेटो बाटो
- सडक
- खेति योग्य जमिन
- वडा नं. ५
- वडा सिमाना



खार्पुनाथ गाउँपालिकाको नक्सा

वडा नं. ५

संकेत

	वडा सिमाना
	उचाई (मि)
	6085 - 6600
	5565 - 6085
	5055 - 5565
	4535 - 5055
	4025 - 4535
	3505 - 4025
	2990 - 3505
	2475 - 2990
	1960 - 2475

